

銚子センチュリーライド2017

【スマートフォン版コマ図】

CP-1 道の駅くりもと (30.2 km)

7:50 ~ 9:30

CP-2 神栖市波崎サンサンパーク (79.0 km)

9:45 ~ 12:30

CP-3 多古町あじさい公園 (128.6 km)

11:45 ~ 15:30

緊急連絡先


大会本部

050-3573-9361

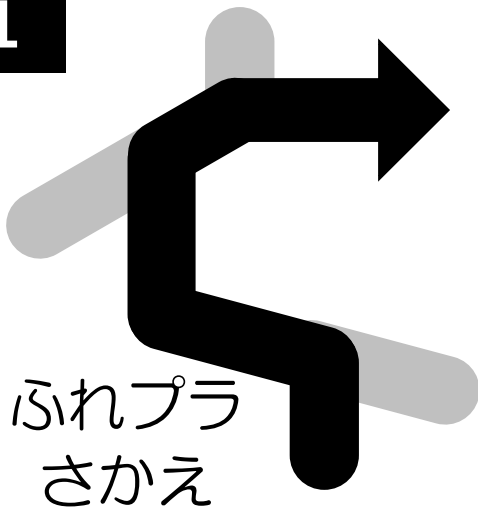
事務局

090-9395-8609

凡例

No	交差点名／ランドマーク	
	進行方向・注意事項	
	区間距離	総距離

1



スタート

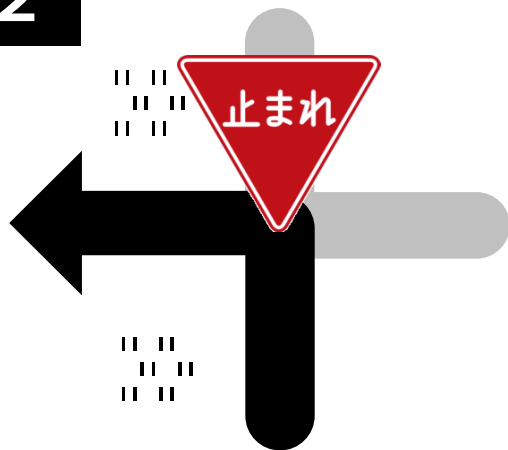
7:00より順次スタート

左方向に進み、道なりに
Y字路を右折して農道へ

0.0

0.0

2



(十年そば)

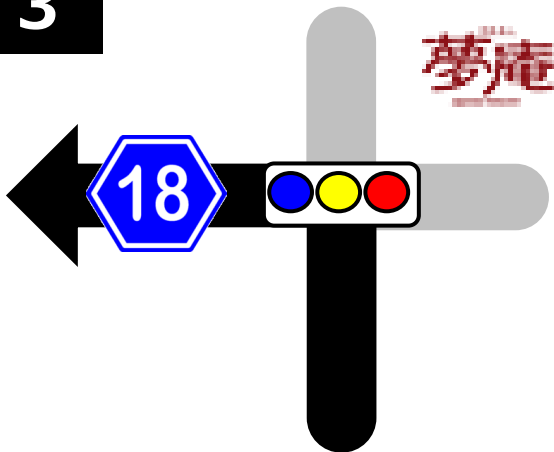
右前方に「十年そば」

必ず**一時停止**して左に

1.7

1.7

3



(十年そば)

道なりに進み、信号を
左折してK18に入る

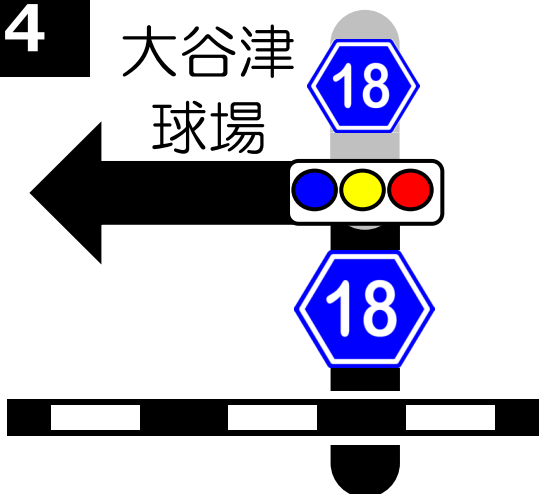
車が多いので注意

0.8

2.5

4

大谷津
球場



(大谷津球場)

鉄道ガードをくぐった先の
信号を左折

ここから新コース!

6.1

8.6

5

成田
病院



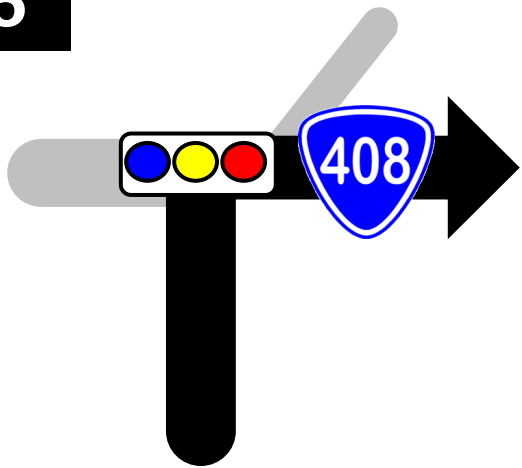
大谷津
球場

球場駐車場手前を左
に進み、成田病院前
T字路を右に

0.4

9.0

6



(R408)

突き当りの感応式信号を
右折し、R408に入る

0.3

9.3

7



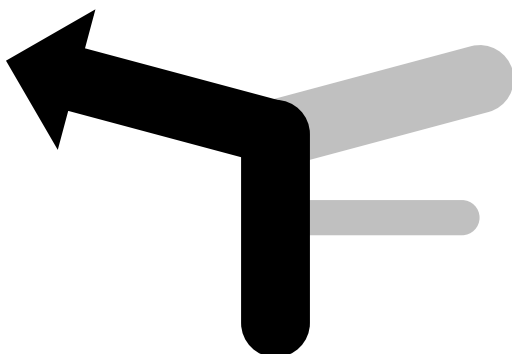
消防
倉庫

R408を100mほど進み
高圧線の鉄塔手前を
左折。道なりに100m
ほど進み右折する

0.1

9.4

8

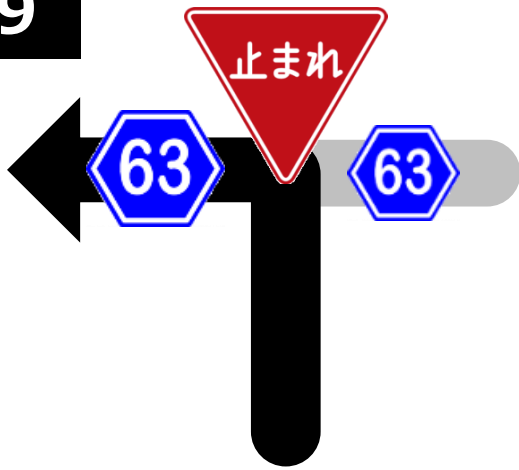


突き当りのY字路を左折

2.0

11.4

9



(K63)

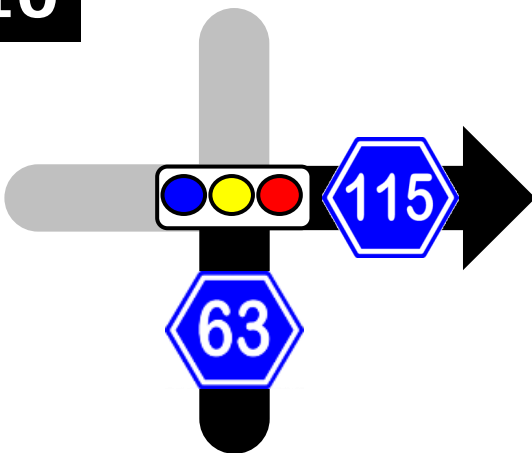
突き当りを左折

一時停止

0.3

11.7

10



土室

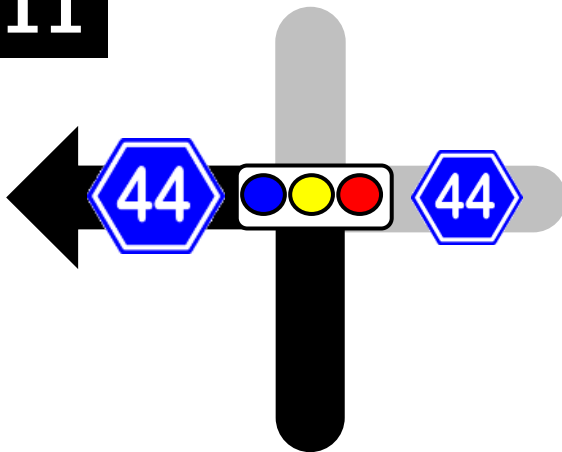
土室交差点を右折

ここからしばらく、昨年
の復路を逆に進む

4.7

16.4

11



(K44)

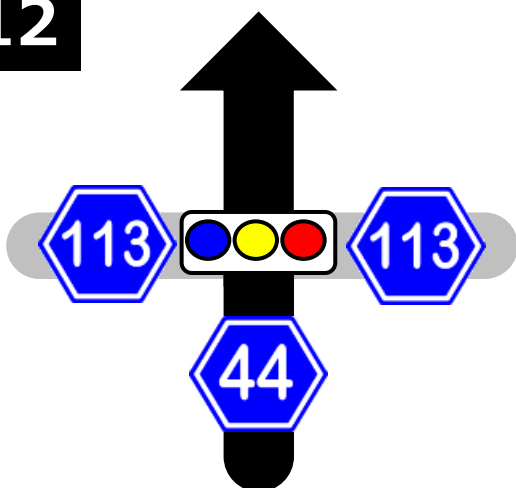
K44を左折

次の十余三交差点手前
深い轍に注意して直進

6.2

22.6

12



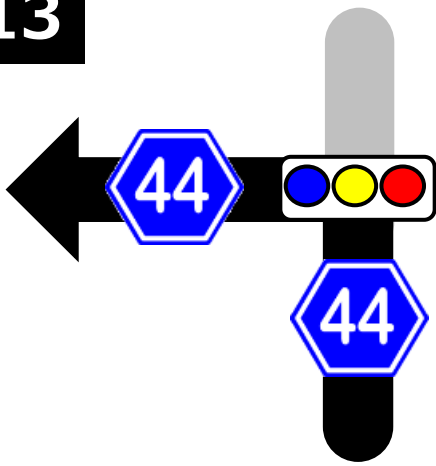
赤池

K113を渡って直進

5.5

28.1

13

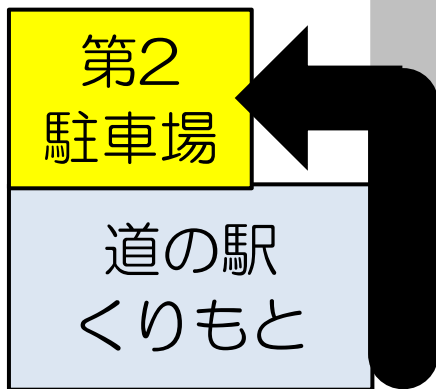


K44の標識に従い
鹿島・小見川方面に左折

1.4

29.5

14



CP1

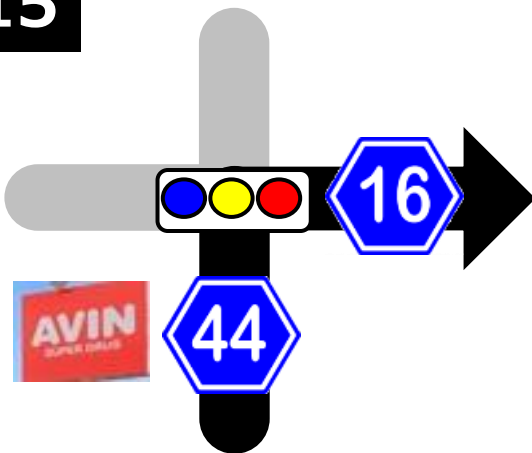
道の駅 くりもと
建物の先の第2 駐車場へ

7:50~9:30

0.7

30.2

15



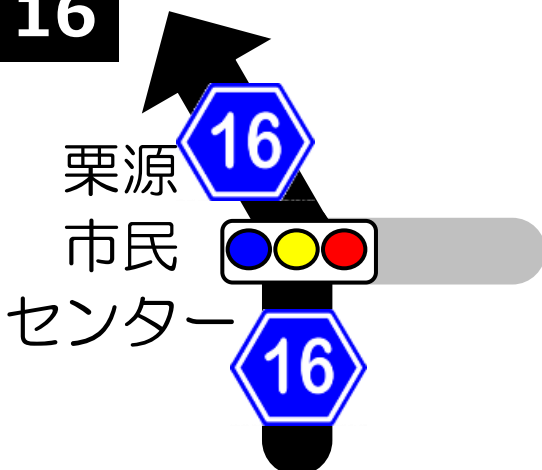
岩部

K16との交差点を右折

3.8

34.0

16



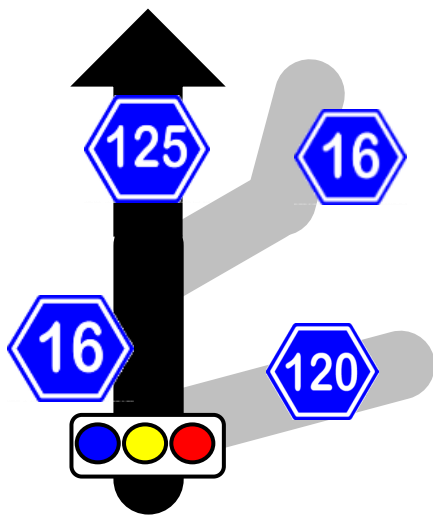
栗源市民センター入口

Y字路を道なり左方向へ

0.9

34.9

17



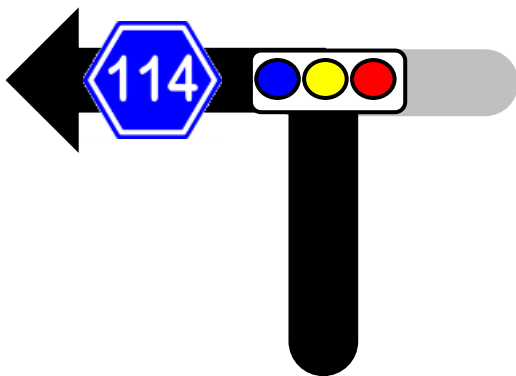
西田部三差路

西田部三差路を直進し、
100m先の分岐を左方向
旭方面K125に進む

2.1

37.0

18

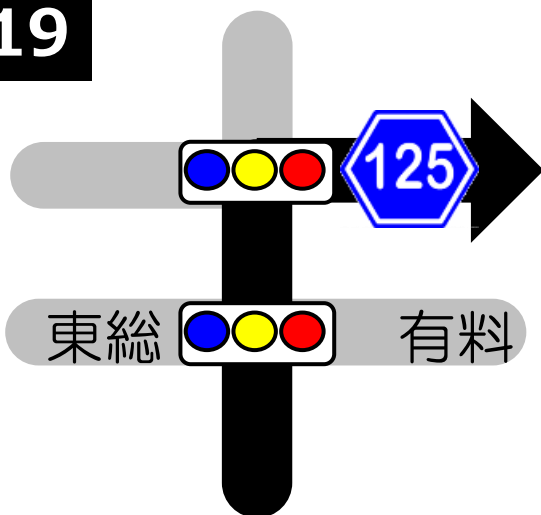


K114に突き当たったら、
香取市街方面に左折

3.2

40.2

19



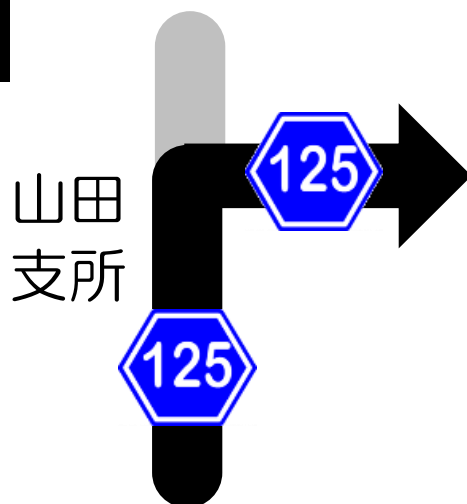
(東総有料道路)

東総有料道路を渡り、
200mほど先の
次の信号を右折

2.5

42.7

20

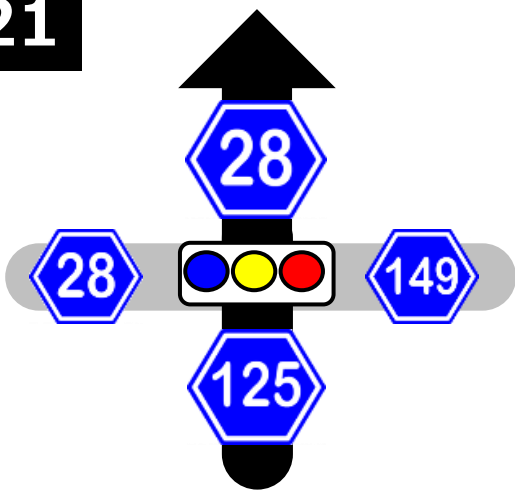


香取市役所山田支所

香取市役所山田支所
の先を、道なりに右方向へ

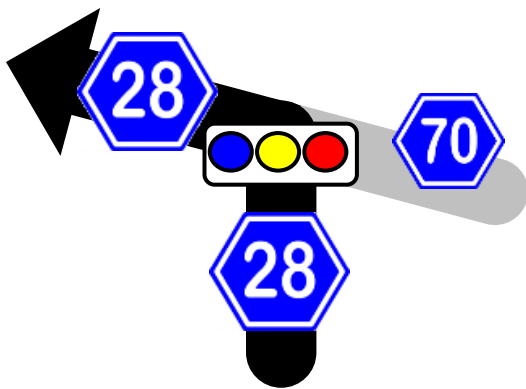
2.2

44.9

21

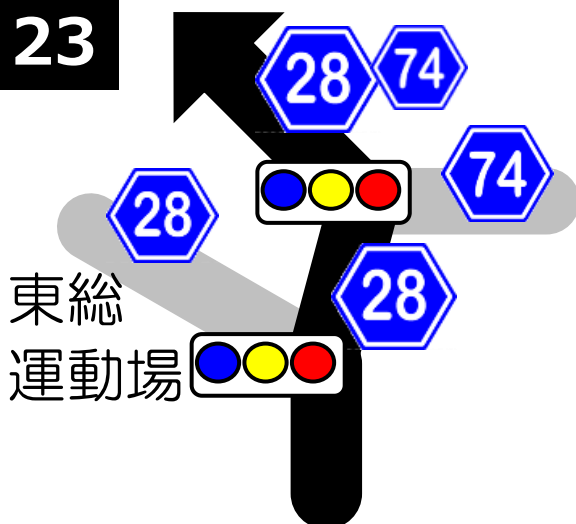
信号を直進し、旭方面
K28に入る

3.9

48.8**22**

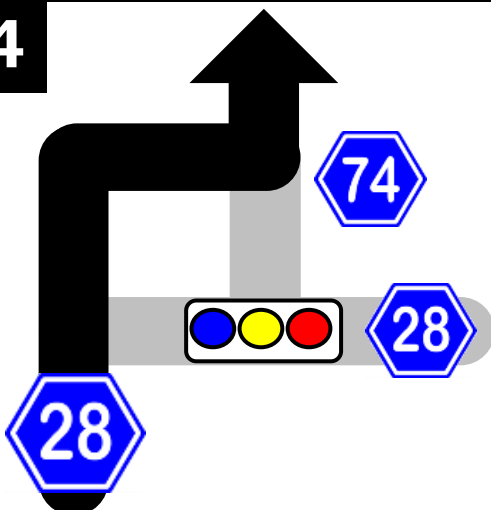
突き当りを左折して、
旭市街・東総運動場
方面に進み坂を下る

1.7

50.5**23**

次の分岐を右方向
旭市街に向かい、坂を
下りた先の信号を左折
(標識はK74)

0.9

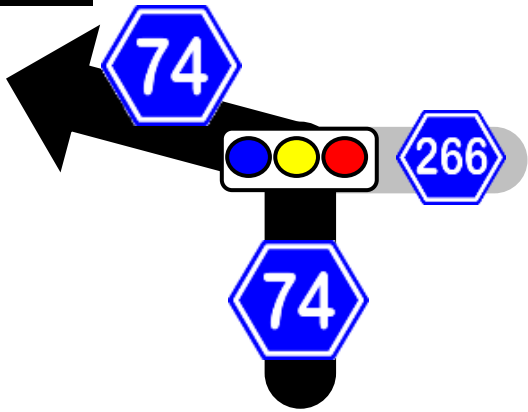
51.4**24**

K28が右にカーブする
ところを直進し、突き
当りを右折→左折して
K74に入る

0.3

51.7

25

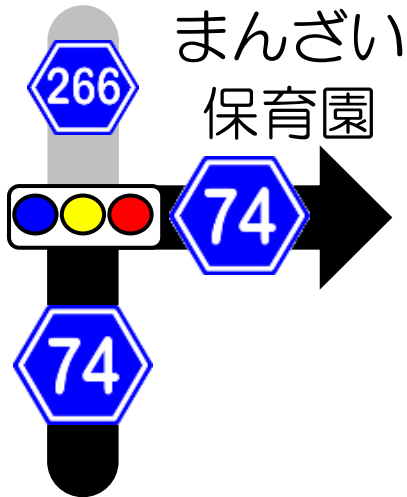


突き当りを左折し、
K74 銚子・東庄
方面へ

2.4

54.1

26



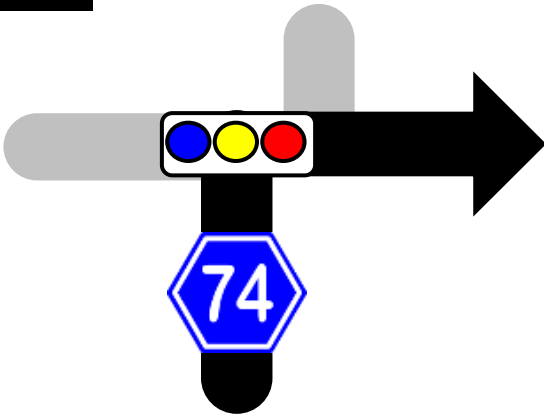
信号を右折し、K74
銚子方面に

0.7

54.8

27

下総豊里駅



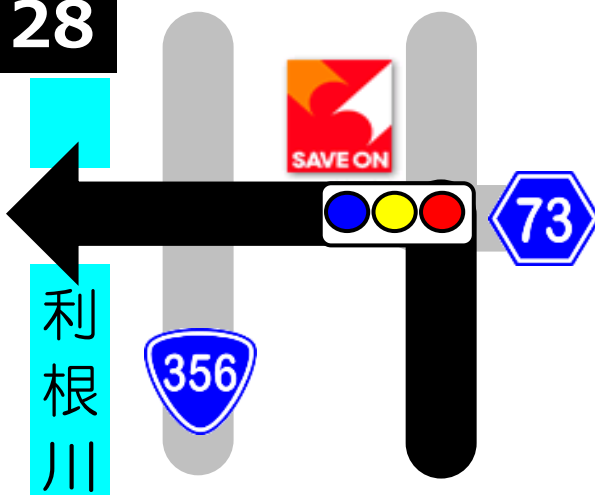
笹本町

信号を右折し、銚子
市街方面へ

7.0

61.8

28

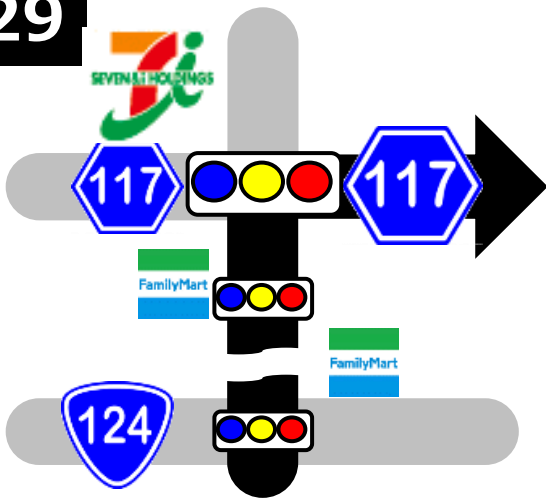


セーブオン手前の信号を
左折。**歩道を走行**して
利根かもめ大橋 を渡る
通行料は支払済

4.0

65.8

29

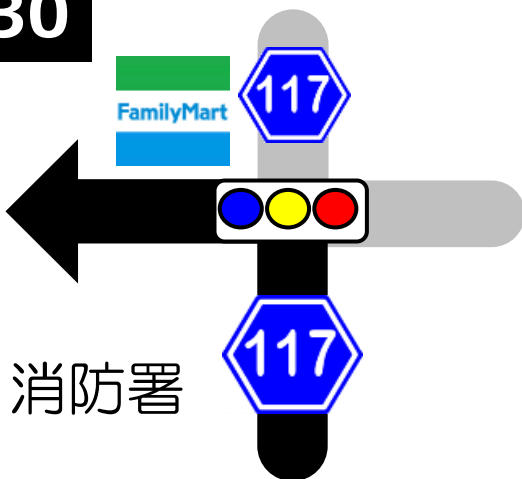


セブンイレブン手前の
信号を右折

4.5

70.3

30

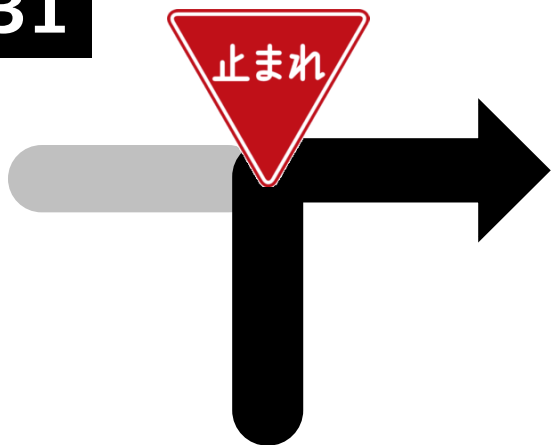


ファミリーマート前の
信号を左折

5.7

76.0

31



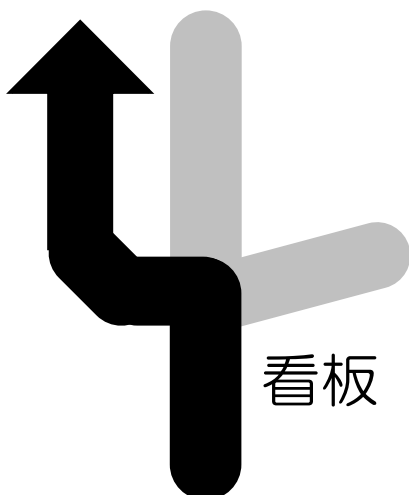
突き当りを右折して
波崎海水浴場方面

一時停止

0.9

76.9

32



(株) かねきう 看板
左折して海側に

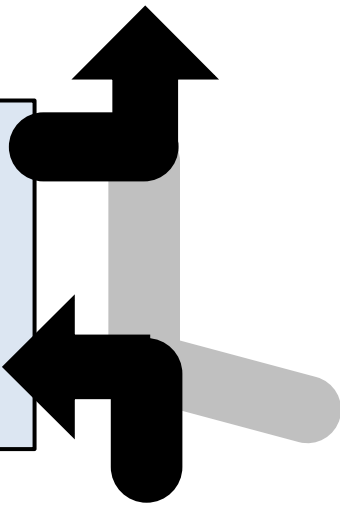
1.2

78.1

33

波崎海岸

駐車場



CP2

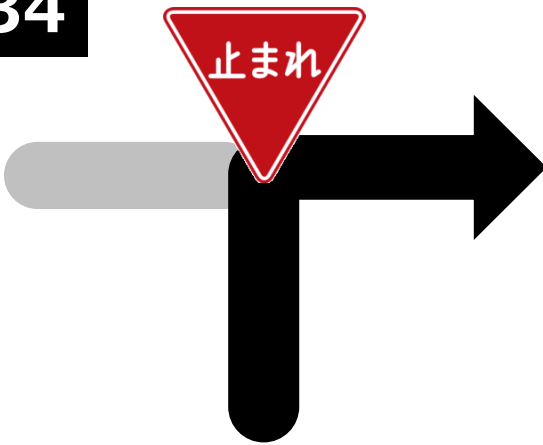
左折して駐車場に入る
スイカを食べてリフレッシュ

9:45~12:30

0.9

79.0

34



突き当りを右折し
利根川沿いを進む

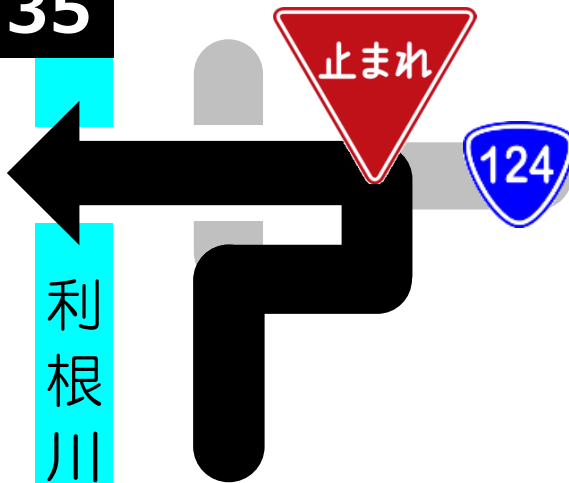
一時停止

1.3

80.3

35

利根川



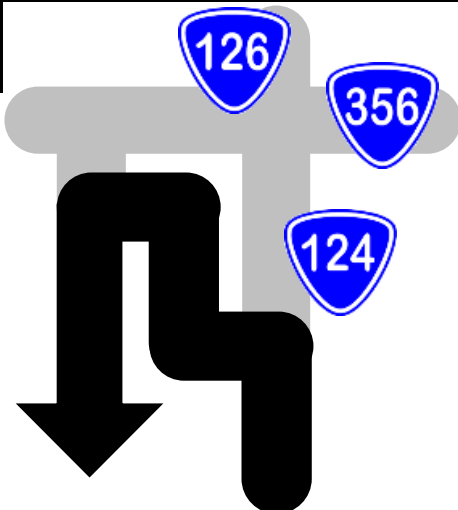
銚子大橋手前を右折
して橋の脇を進み、
左折して橋を渡る

橋上は歩道走行

1.8

82.1

36

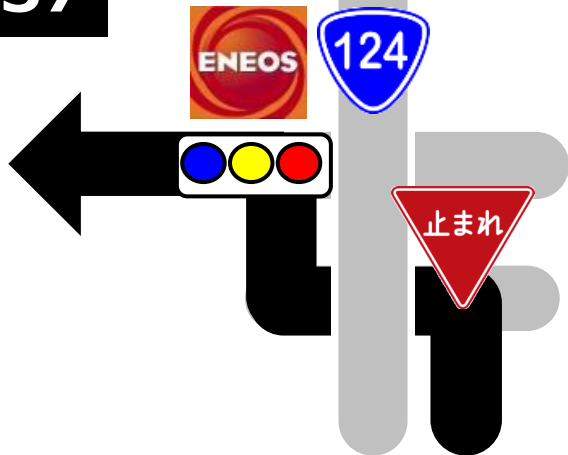


車道と分岐して下り
降りたところでUターン
して100mほど進む

1.4

83.5

37



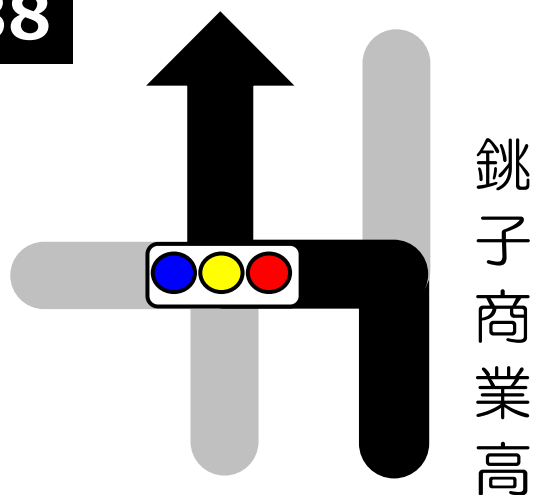
橋の下をくぐって、すぐ右折
ガソリンスタンド前の信号を
左折

橋をくぐる前、**一時停止**

0.2

83.7

38



長塚町

千葉・佐原方面の案内
標識に従い左折し、
すぐ先の信号を右折

1.8

85.5

39



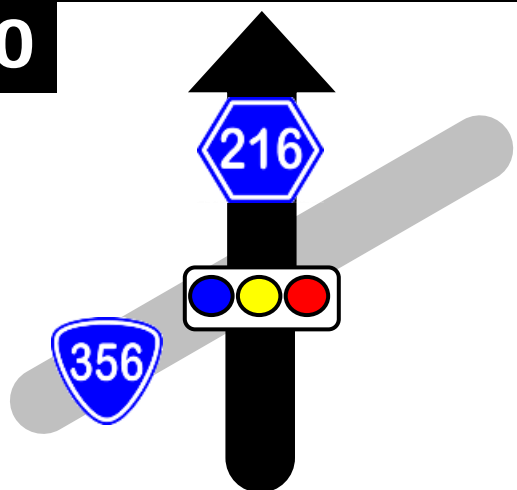
(銚子信用金庫)

銚子信金松岸支店
手前を左折

1.3

86.8

40



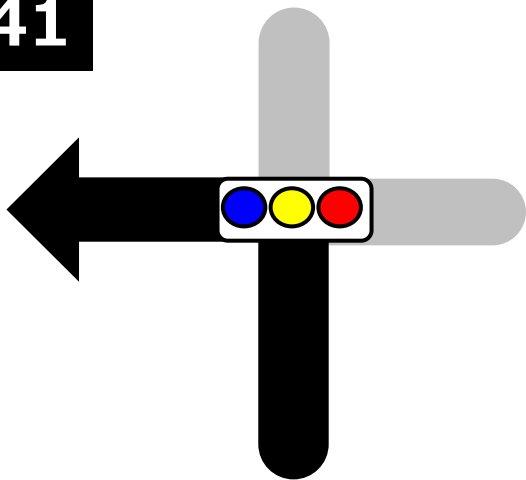
芝崎町

芝崎町交差点 (R356)
を直進
しばらく道なりに進む

0.5

87.3

41



塙十字路

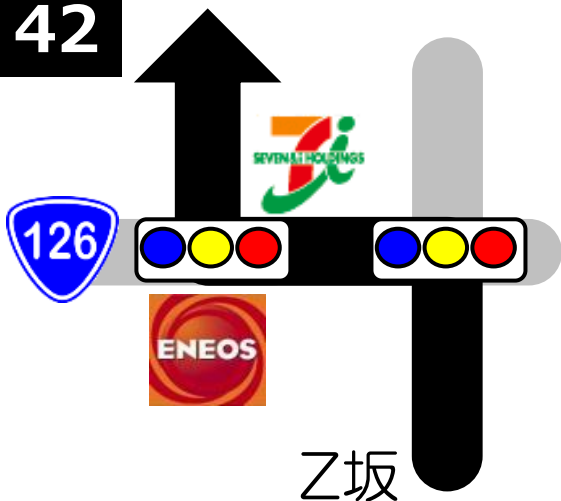
塙十字路を左折し、
飯岡方面

**今年はZ坂を下ります
急カーブ注意！**

6.1

93.4

42



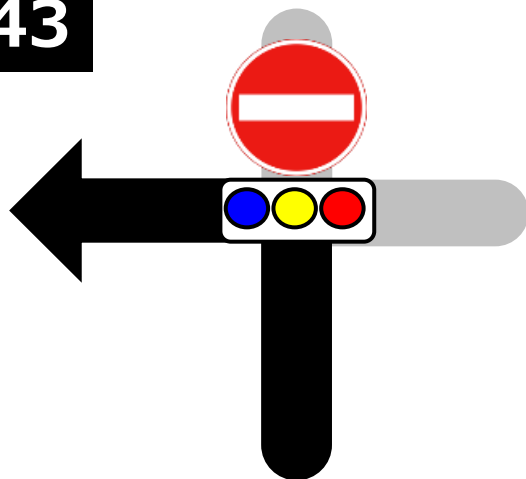
古城坂下

R126に出たら左折し、
次の信号を右折

2.6

96.0

43



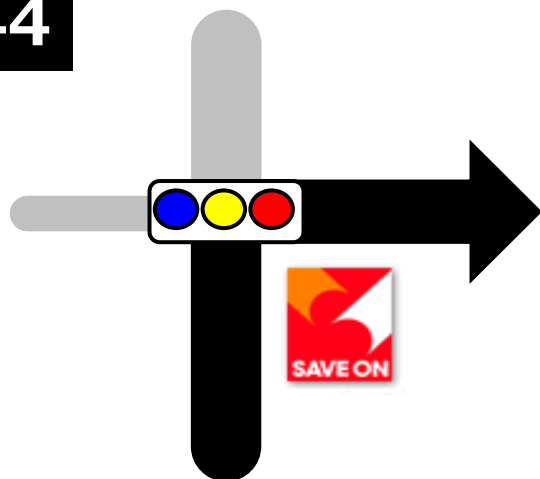
信号を左折

(直進は一方通行出口)

0.9

96.9

44



飯岡漁港入口


信号を右折し
飯岡漁港方面に

0.8

97.7

45

飯岡
漁港



(K30)

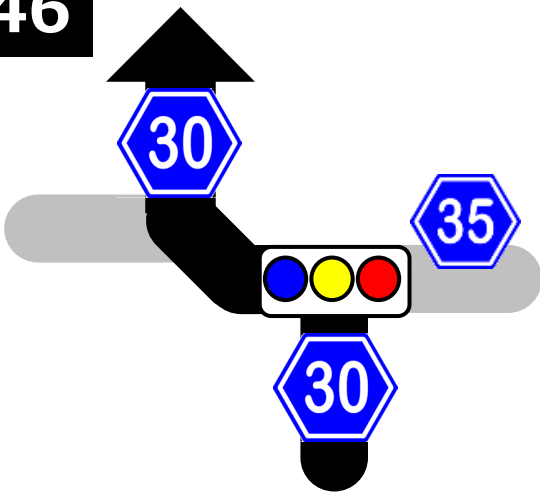
漁港の手前を右折

右折後、K30をしばらく
道なりに進む

0.4

98.1

46



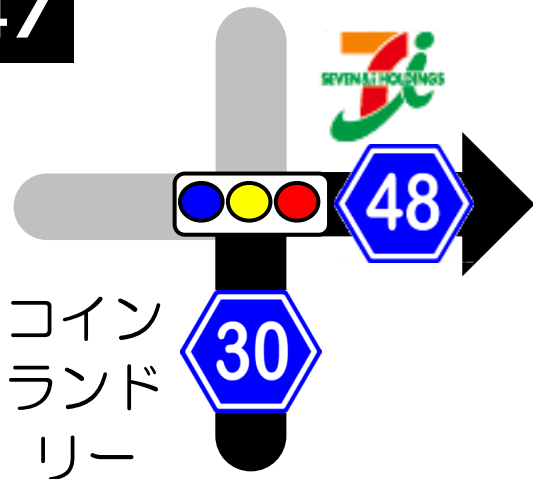
足川浜

T字路を左折し、
K30を道なり右方向へ

7.3

105.4

47



コイン
ランド
リー

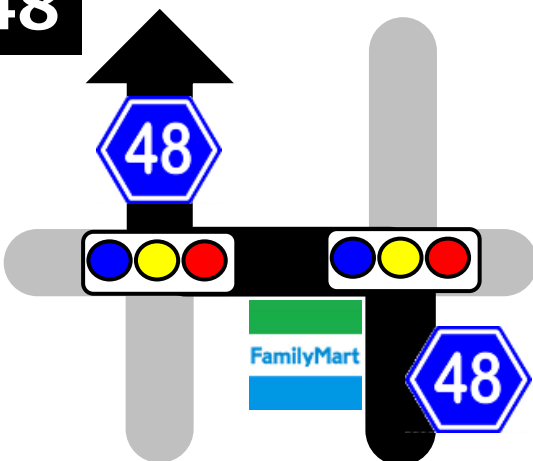
信号を右折し、匝瑳市街、
国道126号方面に進む

(銚子連絡道路看板)

7.9

113.3

48



(銚子連絡道路方面)

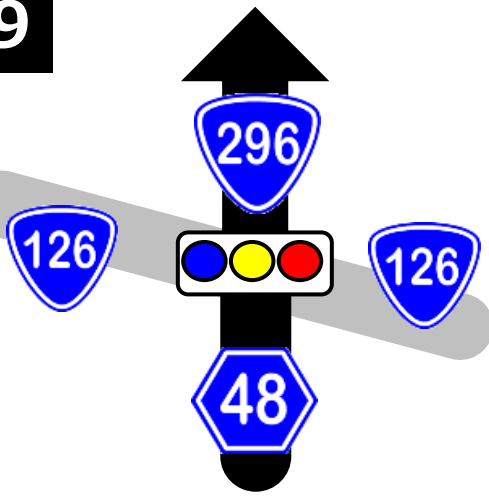
信号を左折、続いて右折
し、K48佐倉・東金方面
に進む

(銚子連絡道路看板)

4.5

117.8

49



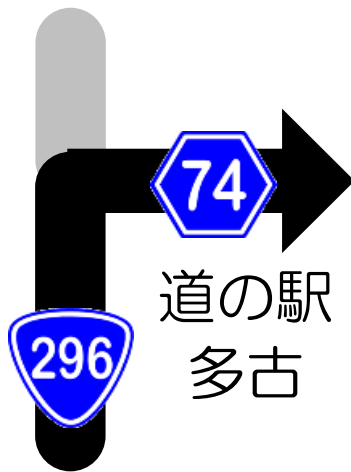
国道296号入口

陸橋の先、R126を
渡ってR296に入る

2.5

120.3

50



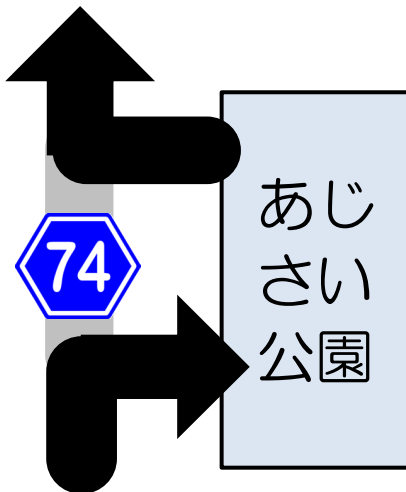
道の駅多古

道の駅多古の信号を
右折

7.9

128.2

51



CP3

多古あじさい公園

あと34km

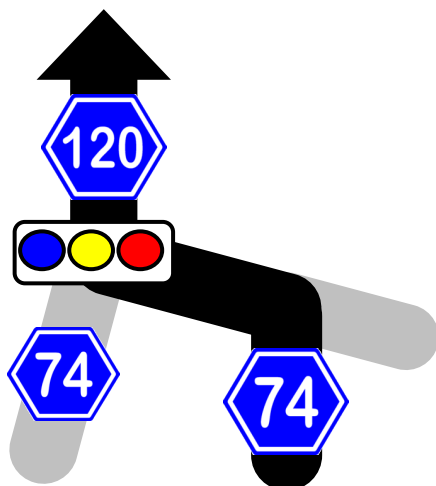
バナナを食べて頑張ろう

11:45~15:30

0.4

128.6

52



(香取方面)

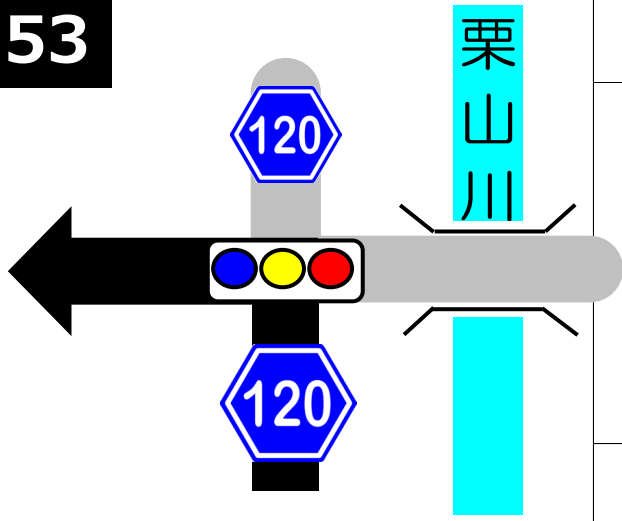
K74を左折、続いて
K120右折

ここからは昨年と同じ

0.9

129.5

53



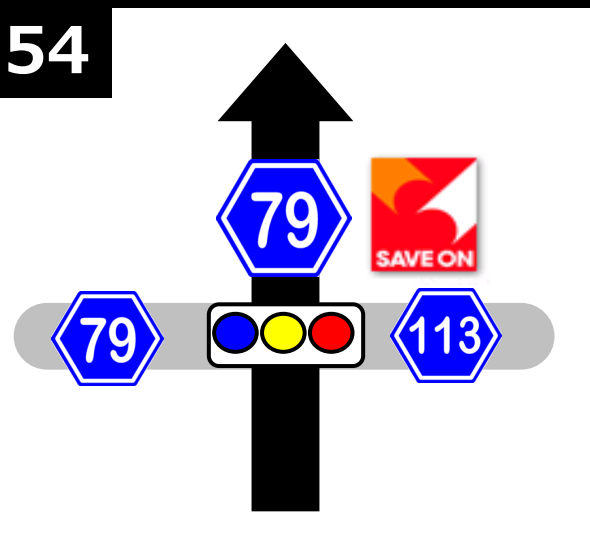
信号を左折
(右側に茶色の橋)

ショートカット禁止!

3.2

132.7

54



(滑川方面)

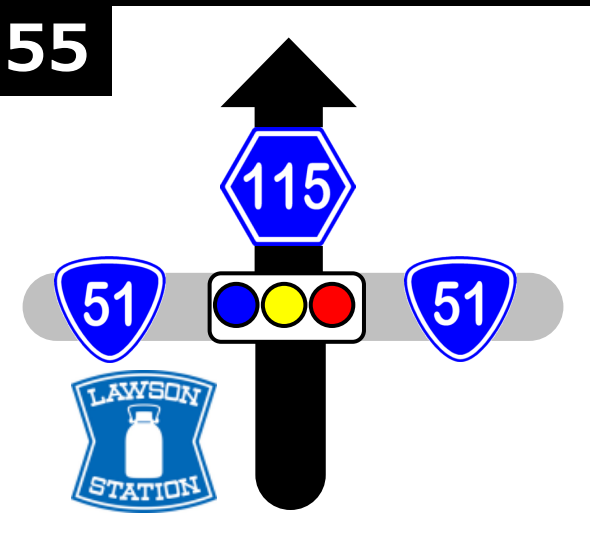
直進してK79に入る

しばらく道なりに進む

2.9

135.6

55



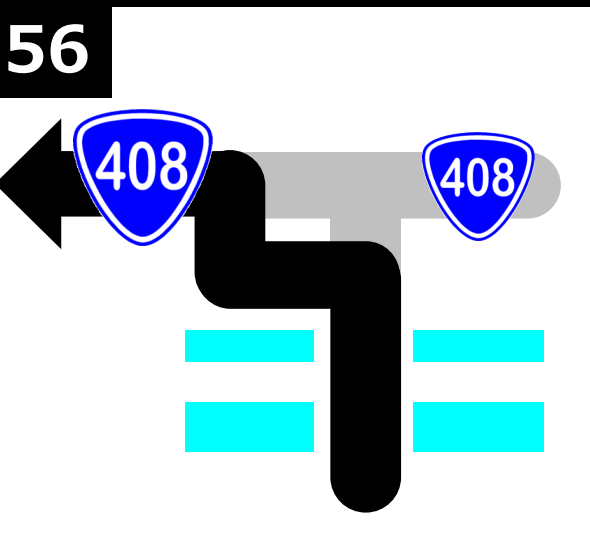
(R51)

R51を渡り、しばらく
道なりに進む

9.2

144.8

56



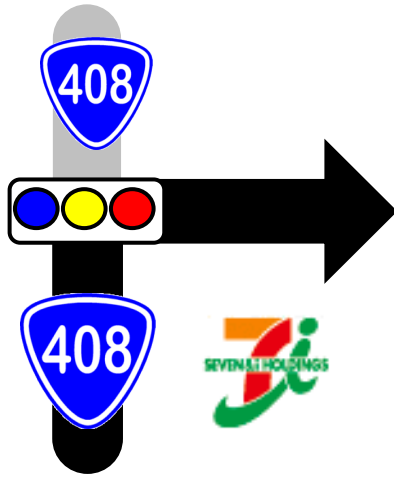
久住駅を過ぎ、二つの
橋を越えて100mほど
進み、農道を左折する

R408左折でもOK

9.8

154.6

57



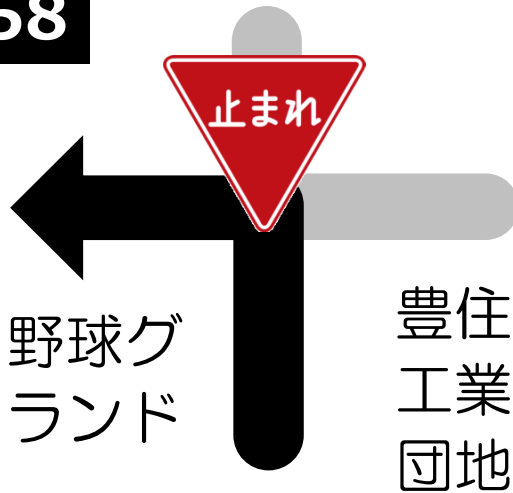
豊住工業団地前

右折して豊住工業団地
方面に進む
歩道で待機し信号が
変わってから渡る

1.0

155.6

58



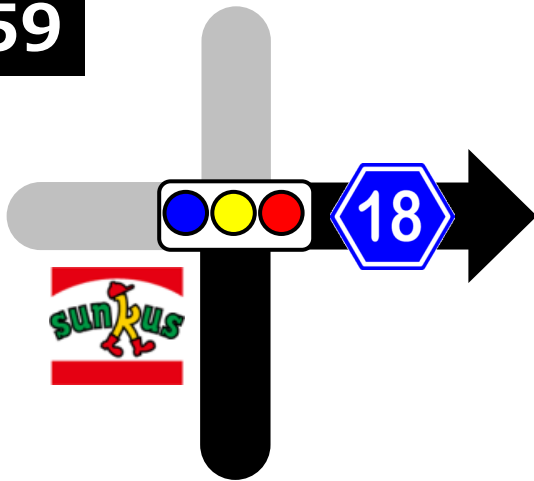
信号なし

必ず **一時停止** して左折

1.1

156.7

59



上福田

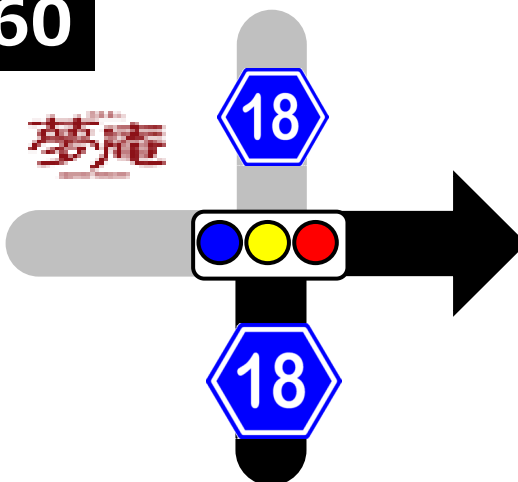
安食方面に右折

あと5km

1.5

158.2

60



(町道さわやか通り)

夢庵の手前の信号を
右折する

2.7

160.9

61

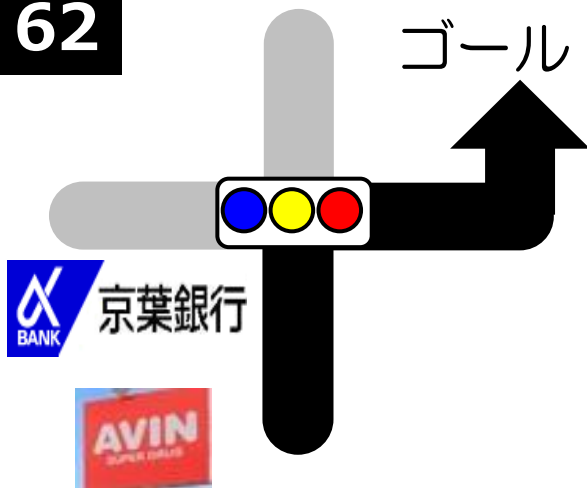


栄町役場方面に右折

1.3

162.2

62



ゴール

ゴール

栄町役場方面に右折

13:00~17:30

1.0

163.2