

銚子センチュリー ライド2016 コマ図

注：図中の距離は目安です。メーター設定、コース取り等で差が出ます。

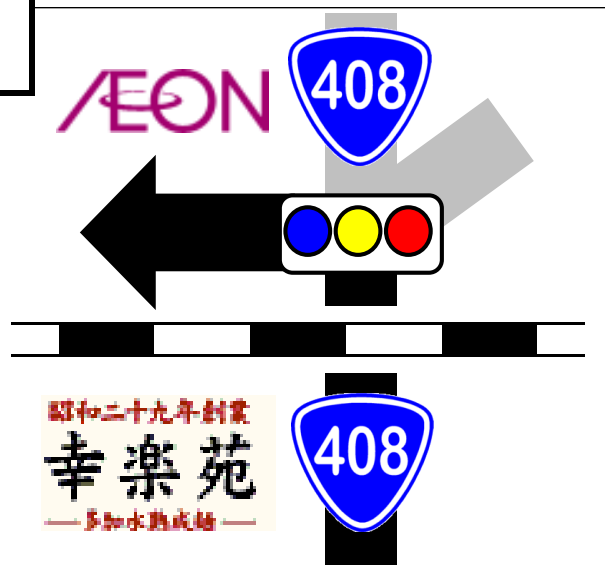
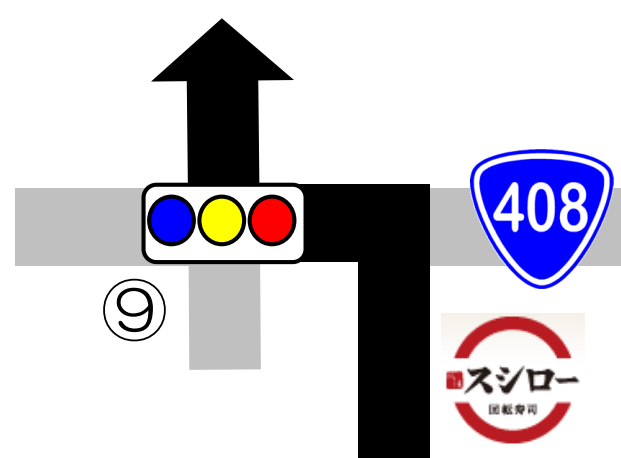
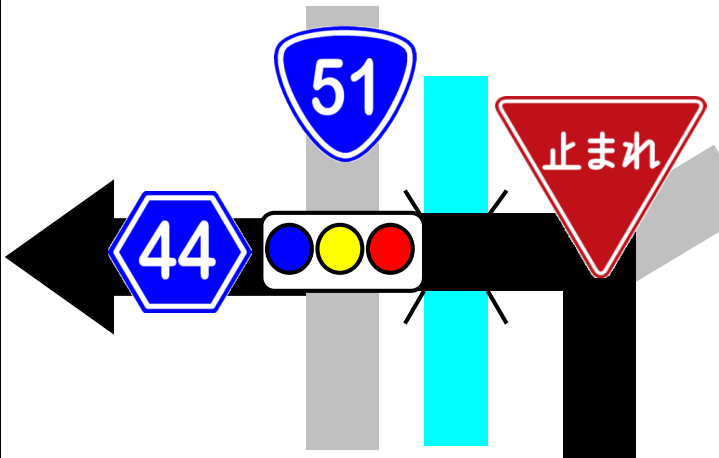
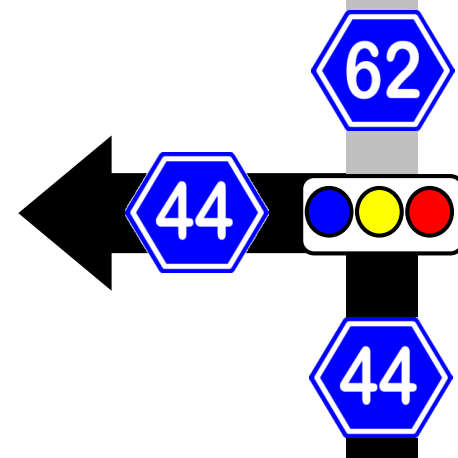
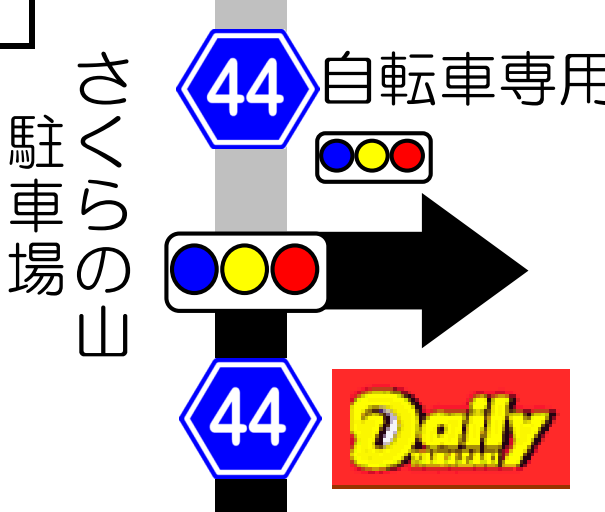
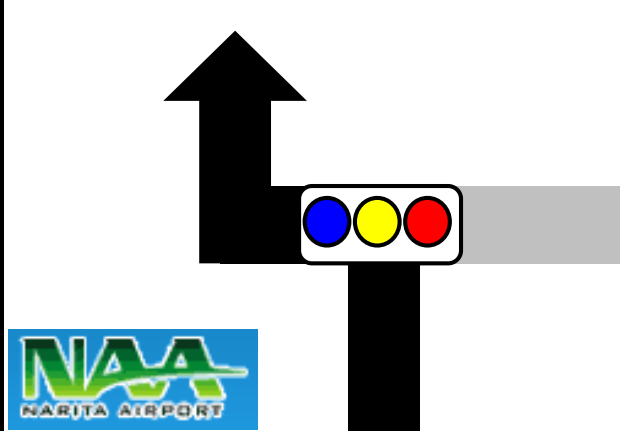
No.	交差点名
	道路の標識等
区間距離	総距離
注記	




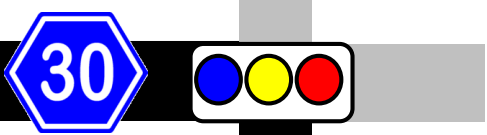





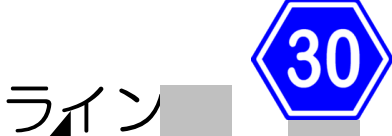



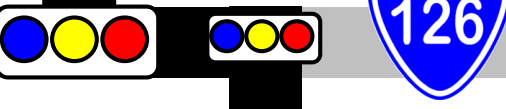

1	スタート
	7:00~
0.0	0.0
ふれプラさかえを出る	

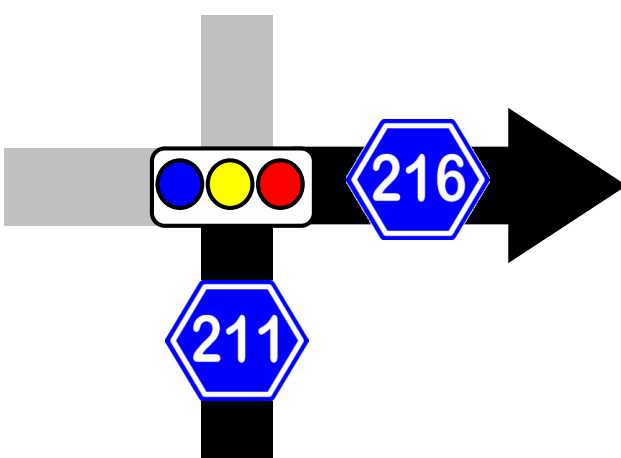
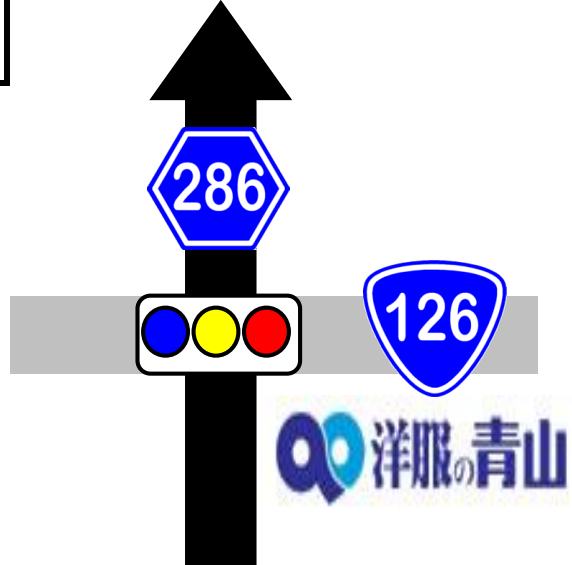
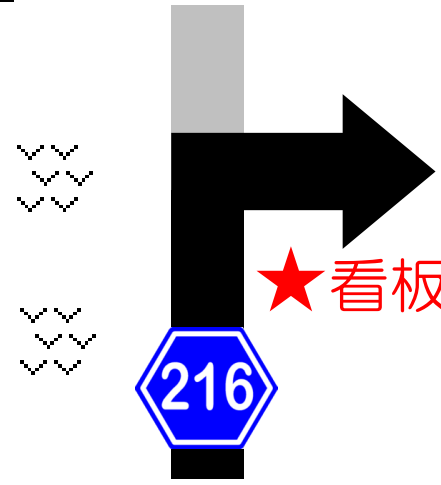
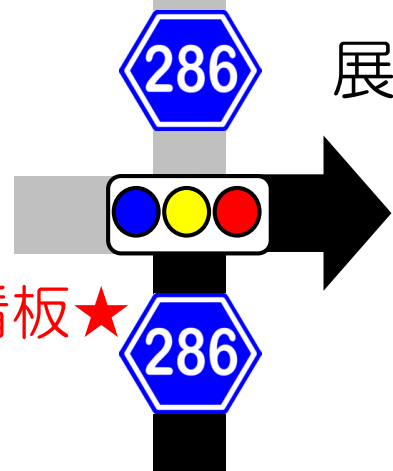

2	
0.4	0.4
農道を通る	

3	
1.3	1.7
左右確認して出よ	

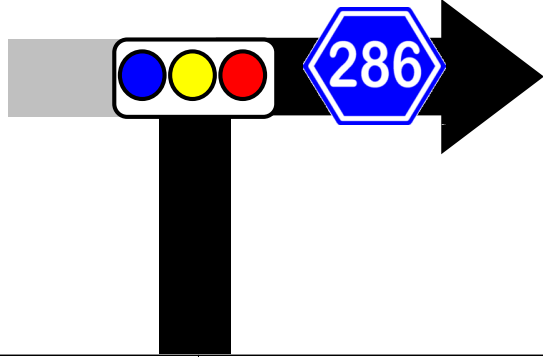
4	
0.8	2.5
K18、車多くなる	

<p>5</p>	<p>成田山裏門入口</p>  <p>6.7 9.2</p> <p>JR線路を潜り左折</p>	<p>6</p> <p>教育会館前 成田山新勝寺方面</p>  <p>1.6 10.8</p> <p>⑨交差点(細い路地へ)</p>
<p>7</p>	<p>寺台 松尾・芝山方面</p>  <p>0.6 11.4</p> <p>K44に直進</p>	<p>8</p> <p>小菅 香取・空港方面</p>  <p>3.0 14.4</p> <p>空港方面に左折</p>
<p>9</p>	<p>さくらの山</p> <p>さくらの山 駐車場</p>  <p>0.9 15.3</p> <p>自転車専用信号あり</p>	<p>10</p> <p>芝山方面</p>  <p>3.4 18.7</p> <p>丁字路を左</p>

<p>11</p> <p>プロロジスパーク成田</p>  <p>途中、轍に注意</p>  <p>航空博物館</p> <p>2.9 21.6</p> <p>はにわ道をCP1まで</p>	<p>12</p> <p>CP1</p> <p>受付終了/10:00</p>  <p>19.3 40.9</p> <p>道の駅オライはすぬま</p>
<p>13</p> <p>中下</p> <p>蓮沼海浜公園</p>   <p>1.0 41.9</p> <p>九十九里ビーチライン</p>	<p>14</p> <p>足川浜</p>     <p>至旭駅方面</p> <p>18.1 60.0</p> <p>飯岡方面に曲がれ!</p>
<p>15</p> <p>至飯岡漁港</p>   <p>ビーチライン</p> <p>小網町</p> <p>6.1 66.1</p> <p>小網町バス停で曲がる</p>	<p>16</p> <p>古城坂下</p>     <p>0.9 67.0</p> <p>R126に出て隣の信号</p>

<p>17</p> <p>2.7</p> <p>3.3</p> <p>0.4</p>	<p>塙十字路</p> <p>至猿田神社方面</p>  <p>211</p> <p>坂を上り最初の信号</p> <p>三崎町二丁目</p>  <p>286</p> <p>126</p> <p>洋服の青山</p> <p>展望館前 公園</p> <p>地球の丸く 見える丘展望館</p> <p>展望館 駐車場</p> <p>展望館前 公園</p>	<p>18</p> <p>至松岸駅方面</p>  <p>216</p> <p>★看板</p> <p>2.8</p> <p>72.5</p> <p>イオンモール銚子方面</p> <p>20</p> <p>坂を上らない</p>  <p>286</p> <p>展望館</p> <p>看板★</p> <p>286</p> <p>6.0</p> <p>81.8</p> <p>陸橋先、押しボタン信号</p> <p>21</p> <p>CP2</p> <p>受付終了/12:30</p>  <p>中間地点</p> <p>この360° 水平線の 感動をぜひ展望館で!</p> <p>展望館前 公園</p> <p>82.2</p> <p>展望館前公園</p>
--	---	---

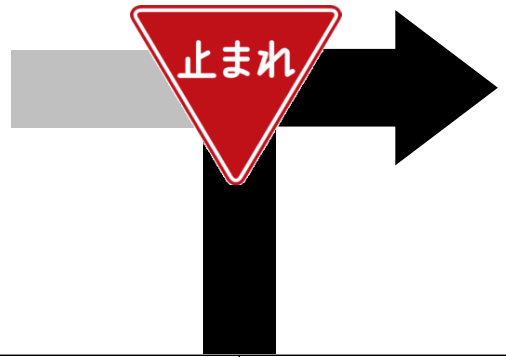
22



0.4 82.6
K286に戻る

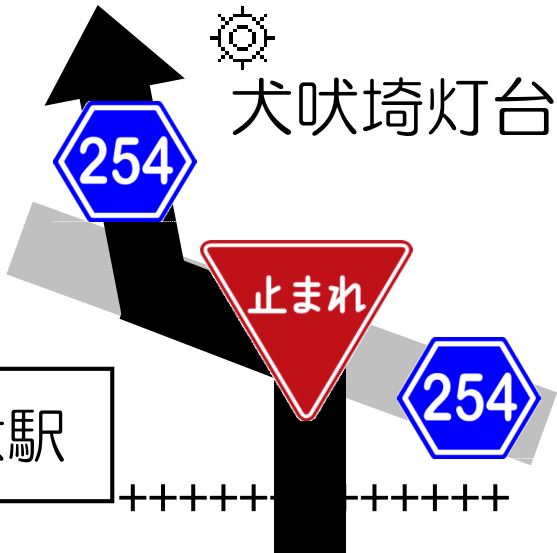
23

右折後、信号
手前路肩注意



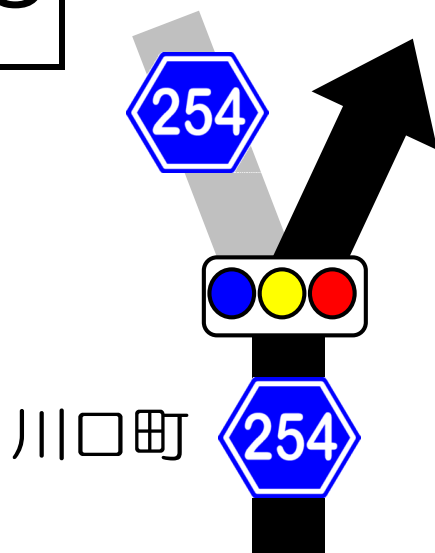
0.4 83.0
急坂減速、止まれ！

24



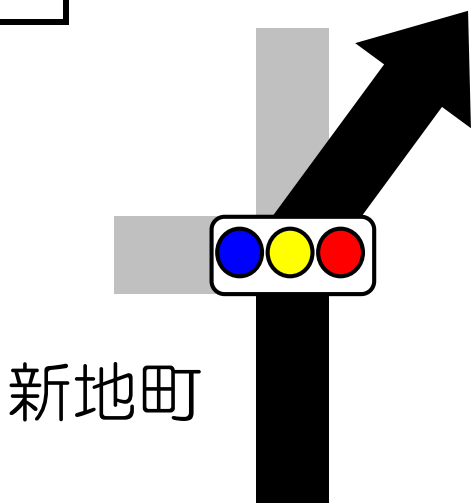
0.6 83.6
犬吠埼方面へ

25



川口町 89.0
右方向へ

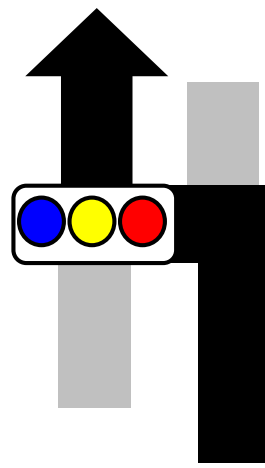
26



新地町 90.4
右方向へ

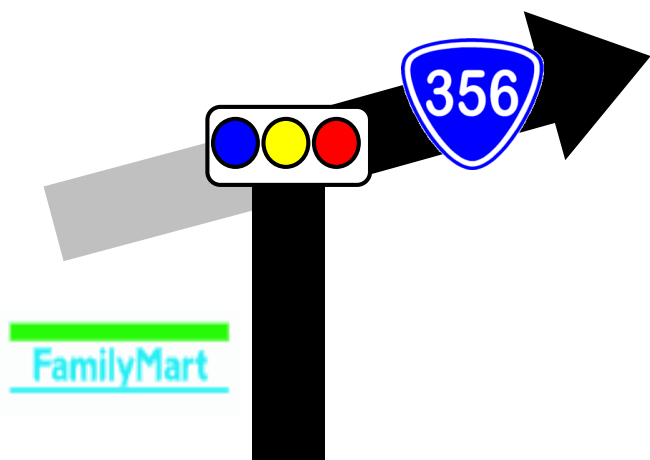
27

長塚町
千葉・佐原方面



★案内標識
銚子商高
グランド
93.8
左折標識あり

28

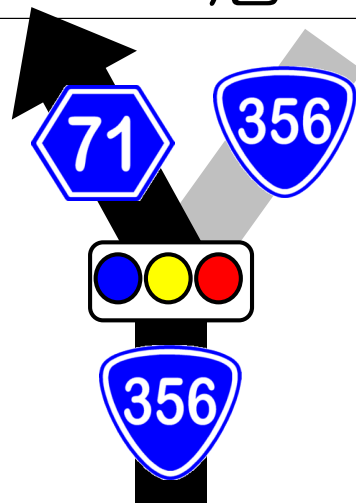


2.5 96.3

R356に出る

29

野尻町
旭

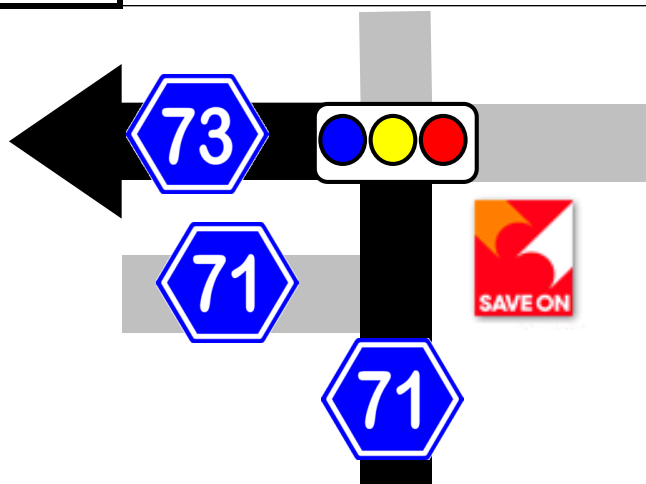


2.8 99.1

R356からK71へ

30

至下総豊里駅方面

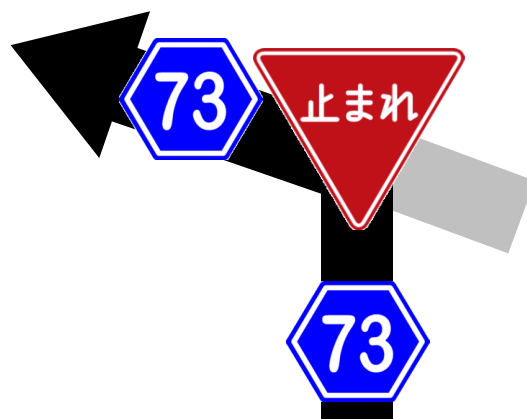


1.4 100.5

K73かもめ大橋の道へ

31

旭市街方面

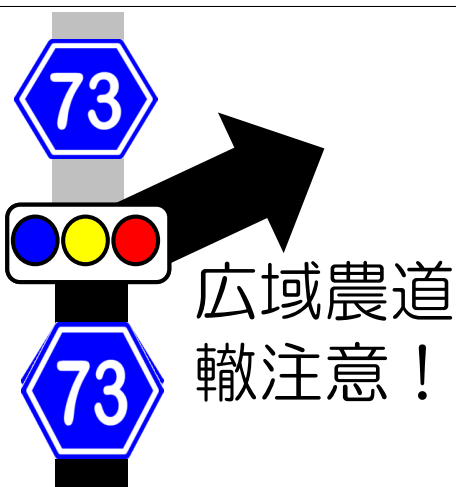


6.7 107.2

合流注意、止まれ！

32

成田・多古方面

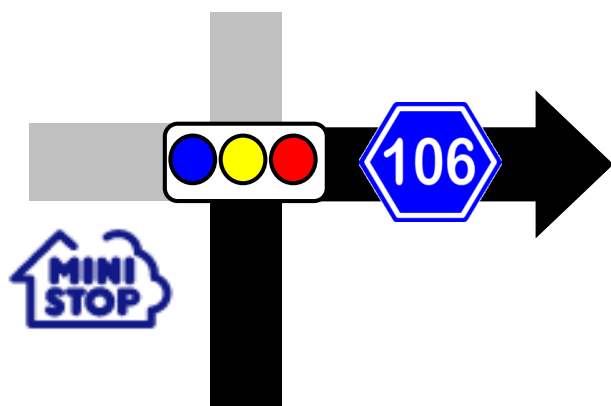


0.7 107.9

東総広域農道へ

33

佐倉
至R296

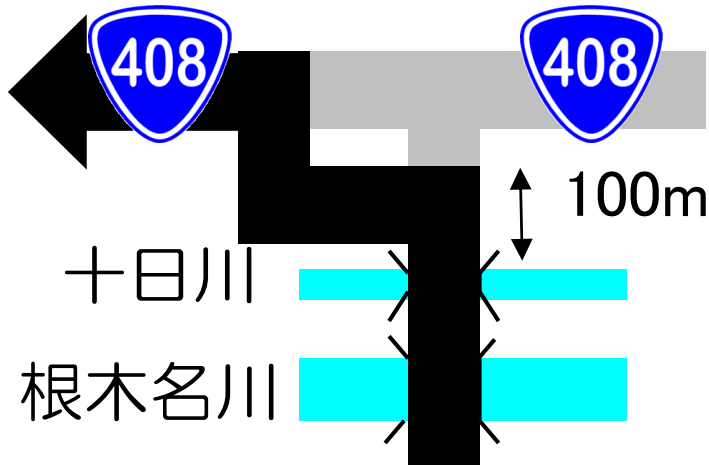


18.0 125.9

山越えで多古へ

<p>34</p>	<p>CP3 受付終了/15:30</p> <p>あと34Km</p> <p>道の駅 多古 あじさい公園</p> <p>栗山川</p> <p>3.5 129.4 K74左折し公園へ</p>	<p>35</p>	<p>香取方面</p> <p>あじさい公園</p> <p>0.7 130.1 元の道に戻り右へ</p>
<p>36</p>	<p>栗山川</p> <p>3.1 133.2 信号を左折</p>	<p>37</p>	<p>滑川方面</p> <p>SAVE ON</p> <p>3.0 136.2 直進してK79に入る</p>
<p>38</p>	<p>成田空港方面</p> <p>一鍬田 ENEOS</p> <p>3.8 140.0 空港方面に直進</p>	<p>39</p>	<p>LAWSON STATION</p> <p>5.4 145.4 直進、しばらく道なり</p>

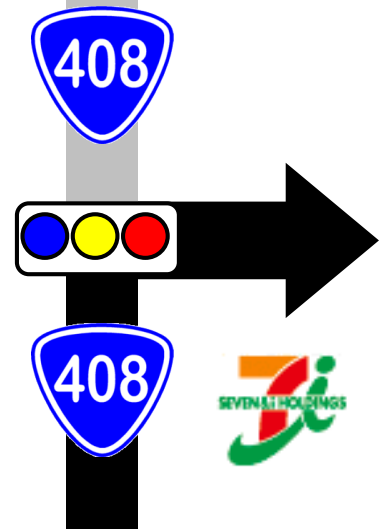
40



9.7 | 155.1
R408手前の農道へ

41

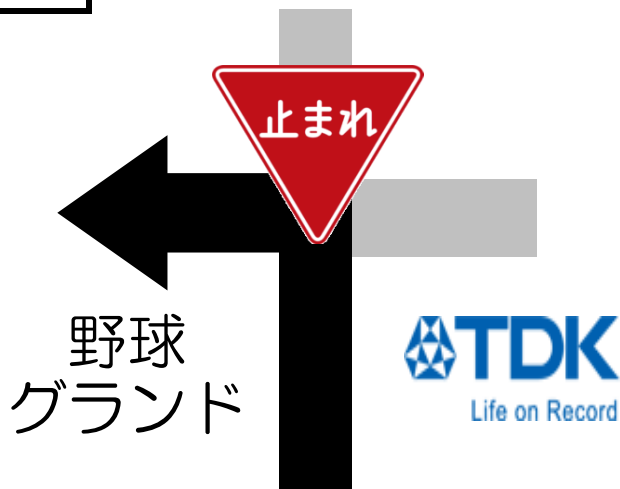
豊住工業団地前



1.1 | 156.2
工業団地に入る

42

行き止まり

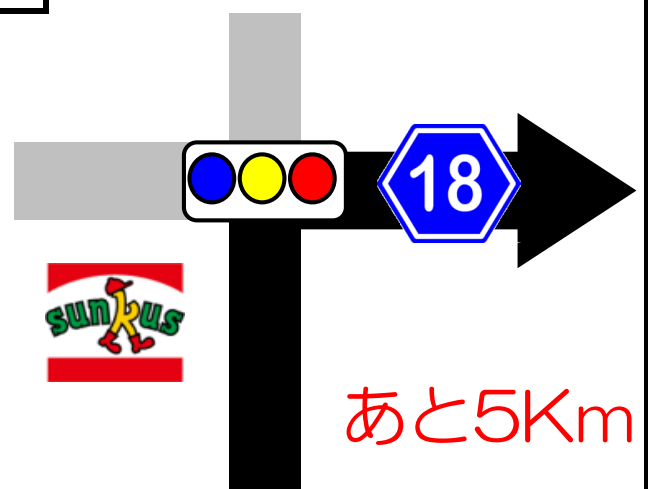


0.9 | 157.1
信号なし、左右確認

43

上福田

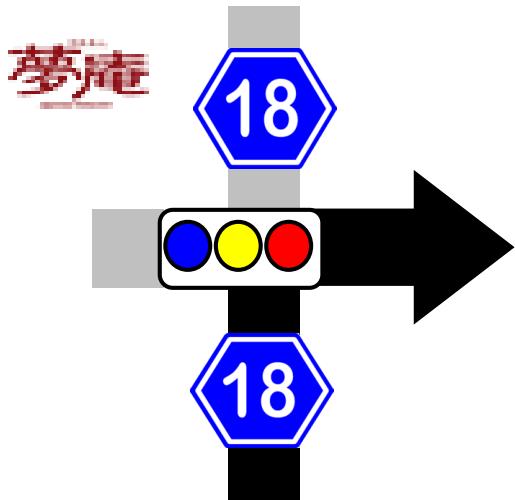
至下総松崎駅方面



1.6 | 158.7
安食方面に右折

44

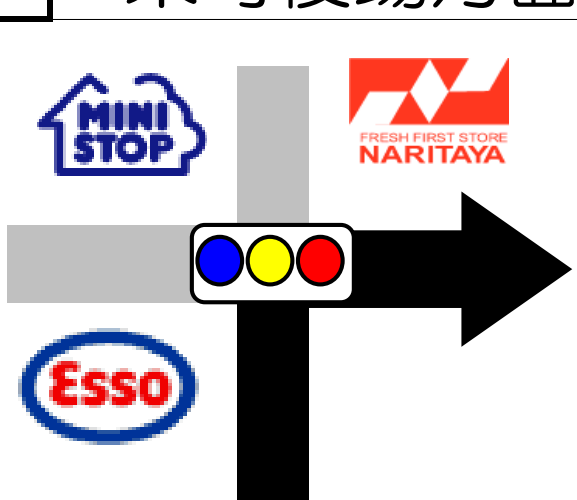
至安食駅方面



2.7 | 161.4
町道さわやか通りへ

45

栄町役場方面



1.2 | 162.6
この先にゴールが

46

ゴール

受付終了/17:30

ふれプラさかえ



1.3

163.9

ふれプラにゴ〜ル

緊急連絡先

大会本部

090-9395-8609

事務局

090-2405-7792

2016.05.05