

# 銚子センチュリーライド2018 コマ図

2018.05.05

CP-1 道の駅くりもと (30.1 km)

7:50 ~ 9:30

緊急連絡先

CP-2 ウォッセ21 (78.3 km)

9:45 ~ 12:30

大会本部

050-3573-9361

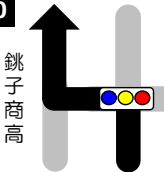
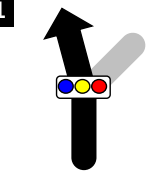


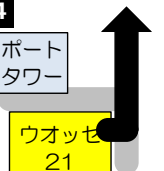

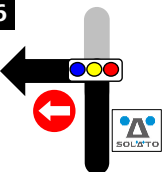


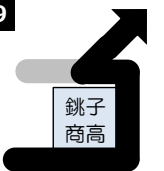
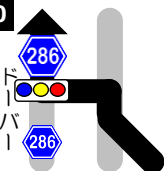
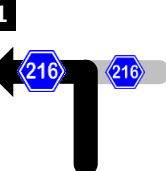
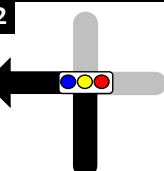

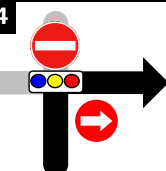
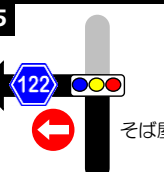
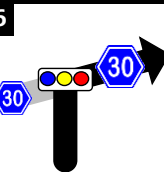
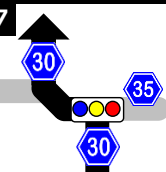
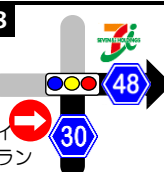
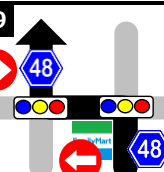
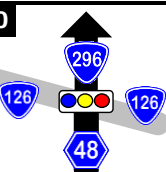
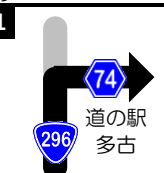

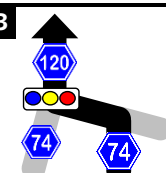
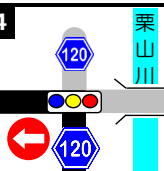
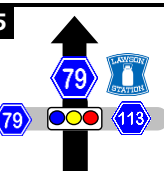
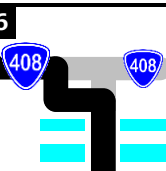
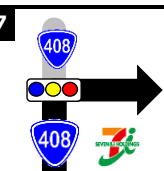
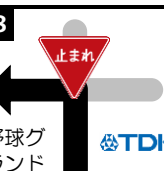
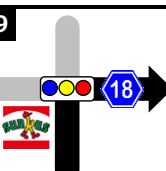
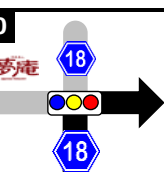

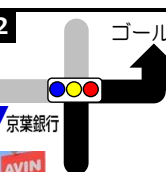
CP-3 多古町あじさい公園 (127.3 km)

11:45 ~ 15:30

事務局

090-9395-8609

| No | 交差点名/ランドマーク                                                           | 1                        | スタート                                                               | 2                  | (十年そば)                                                          |
|----|-----------------------------------------------------------------------|--------------------------|--------------------------------------------------------------------|--------------------|-----------------------------------------------------------------|
| 1  | 進行方向・注意事項<br>区間距離   総距離                                               | ふれプラ<br>さかえ              | 7:00より順次スタート<br>左方向に進み、道なりに<br>Y字路を右折して農道へ<br>0.0   0.0            | 止まれ 十年<br>そば       | 右前方に「十年そば」<br>必ず一時停止して左に<br>1.7   1.7                           |
| 3  | 道なりに進み、信号を<br>左折してK18に入る<br>車が多いので注意<br>0.8   2.5                     | 大谷津<br>球場                | (大谷津球場)<br>鉄道ガードをくぐった先の<br>信号を左折<br>6.1   8.6                      | 成田<br>病院 大谷津<br>球場 | 球場駐車場手前を左<br>に進み、成田病院前<br>T字路を右に<br>0.4   9.0                   |
| 6  | (R408)<br>突き当りの感応式信号を<br>右折し、R408に入る<br>0.3   9.3                     | 消防<br>倉庫                 | R408を100mほど進み<br>高圧線の鉄塔手前を<br>左折。道なりに100m<br>ほど進み右折する<br>0.1   9.4 |                    | 突き当りのY字路を左折<br>2.0   11.4                                       |
| 9  | (K63)<br>突き当りを左折<br>一時停止<br>0.3   11.7                                |                          | 土室<br>土室交差点を右折<br>4.7   16.4                                       |                    | (K44)<br>K44を左折<br>次の十余三交差点手前<br>深い轍に注意して直進<br>6.2   22.6       |
| 12 | 赤池<br>K113を渡って直進<br>5.5   28.1                                        | 第2<br>駐車場<br>道の駅<br>くりもと | 道の駅 くりもと<br>建物の先の第2駐車場へ<br>7:50~9:30<br>2.0   30.1                 |                    | 岩部<br>K16との交差点を右折<br>3.7   33.8                                 |
| 15 | 栗源市民センター入口<br>Y字路を道なり左方向へ<br>0.9   34.7                               |                          | 西田部三差路<br>西田部三差路を直進し、<br>100m先の分岐を左方向<br>旭方面K125に進む<br>2.1   36.8  |                    | K114に突き当たったら、<br>香取市街方面に左折<br>3.2   40.0                        |
| 18 | (旧 東総有料道路)<br>K70 (旧 東総有料道路)<br>を渡り、200mほど先の<br>次の信号を右折<br>2.5   42.5 | 山田<br>支所                 | 香取市役所山田支所<br>香取市役所山田支所<br>の先を、道なりに右方向へ<br>2.2   44.7               |                    | 信号を直進し、旭方面<br>K28に入る<br>3.9   48.6                              |
| 21 | 突き当りを左折して、<br>旭市街・東総運動場<br>方面に進み坂を下る<br>1.7   50.3                    | 東総<br>運動場                | 次の分岐を右方向<br>旭市街に向かい、坂を<br>下りた先の信号を左折<br>(標識はK74)<br>0.9   51.2     |                    | K28が右にカーブする<br>ところを直進し、突き<br>当りを右折→左折して<br>K74に入る<br>0.3   51.5 |
| 24 | 突き当りを左折し、<br>K74 銚子・東庄<br>方面へ<br>2.4   53.9                           | まんざい<br>保育園              | 信号を右折し、K74<br>銚子方面に<br>0.7   54.6                                  | 下総豊里駅              | 笹本町<br>信号を右折し、銚子<br>市街方面へ<br>7.0   61.6                         |
| 27 | (K73)<br>K73を渡って直進<br>左側にローソン<br>(旧セーブオン)<br>3.9   65.5               |                          | 野尻町<br>右折してR356に入る<br>1.3   66.8                                   |                    | Y字路を左折する<br>左奥にファミマ<br>2.7   69.5                               |

|                                                                                                                          |                                                                                             |                                                                                                                                   |                                                                                                    |                                                                                                                                    |                                                                                           |
|--------------------------------------------------------------------------------------------------------------------------|---------------------------------------------------------------------------------------------|-----------------------------------------------------------------------------------------------------------------------------------|----------------------------------------------------------------------------------------------------|------------------------------------------------------------------------------------------------------------------------------------|-------------------------------------------------------------------------------------------|
| <p>30</p>  <p>銚子商高</p>                   | <p>長塚町</p> <p>左折し、突き当りを右折</p> <p>2.6   72.1</p>                                             | <p>31</p>                                         | <p>新興橋</p> <p>Y字路を左方向に</p> <p>2.8   74.9</p>                                                       | <p>32</p>  <p>銚子漁港</p>                           | <p>(銚子漁港)</p> <p>ローソンの先を左折して<br/>漁港に入る<br/><b>左折車線あり</b></p> <p>2.1   77.0</p>            |
| <p>33</p>  <p>ウオッセ 21</p> <p>ポートタワー</p> | <p>CP2</p> <p>銚子ポートタワーの先を<br/>右折し、ウオッセ21へ</p> <p><b>ポートタワー入場券あり!</b></p> <p>1.3   78.3</p>  | <p>34</p>  <p>ポートタワー</p> <p>ウオッセ 21</p>          | <p>ウオッセ21を出て、<br/>来た道に戻る</p> <p>0.1   78.4</p>                                                     | <p>35</p>  <p>銚子漁港</p>                          | <p>(K254)</p> <p>銚子漁港から<br/>K254に戻る</p> <p>1.4   79.8</p>                                 |
| <p>36</p>                               | <p>本通公園北</p> <p>ガソリンスタンドの先の<br/>信号を左折</p> <p>2.3   82.1</p>                                 | <p>37</p>  <p>奥に鳥居</p>                           | <p>踏切を越え、突き当りを<br/>右折<br/>(道なりは左なので注意)</p> <p>0.8   82.9</p>                                       | <p>38</p>  <p>歩道橋</p>                           | <p>右手に歩道橋が<br/>見えたら左折し<br/>道なりに進む</p> <p>0.2   83.1</p>                                   |
| <p>39</p>  <p>銚子商高</p>                  | <p>(銚子商高)</p> <p>坂を上ると左手に<br/>銚子商高正門<br/>グラウンドを回り込んで<br/>三差路を鋭角に右へ</p> <p>0.8   83.9</p>    | <p>40</p>  <p>ラバイン</p>                           | <p>(銚子ドーバーライン)</p> <p>Y字路を右に合流し<br/>100mほど先を左折<br/>信号右折してドーバーライン</p> <p>0.9   84.8</p>             | <p>41</p>                                       | <p>(東部広域農道)</p> <p>R126を渡って東部広域<br/>農道を進み突き当りを左折</p> <p>たくさんの風車に注目!</p> <p>6.8   91.6</p> |
| <p>42</p>                              | <p>塙十字路</p> <p>塙十字路を左折し、<br/>飯岡方面</p> <p><b>Z坂を下ります<br/>急カーブ注意!</b></p> <p>2.8   94.4</p>   | <p>43</p>  <p>Z坂</p>                            | <p>古城坂下</p> <p>R126に出たら左折し、<br/>次の信号を右折</p> <p>2.6   97.0</p>                                      | <p>44</p>                                      | <p>信号を右折</p> <p>(直進は一方通行出口)<br/>(去年は左折なので注)</p> <p>0.9   97.9</p>                         |
| <p>45</p>  <p>そば屋</p>                 | <p>(K122)</p> <p>飯岡九十九里自転車道線<br/>看板の信号を左折</p> <p>1.1   99.0</p>                             | <p>46</p>                                      | <p>(K30)</p> <p>突き当り、K30を右折し、<br/>一宮・山武方面に</p> <p>しばらくK30を進む</p> <p>0.2   99.2</p>                 | <p>47</p>                                     | <p>足川浜</p> <p>T字路を左折し、<br/>K30を道なり右方向へ</p> <p>5.0   104.2</p>                             |
| <p>48</p>  <p>コインランドリー</p>            | <p>信号を右折し、匝瑳市街、<br/>国道126号方面に進む</p> <p>(銚子連絡道路看板)</p> <p>7.9   112.1</p>                    | <p>49</p>                                      | <p>(銚子連絡道路方面)</p> <p>信号を左折、続いて右折し、<br/>K48佐倉・東金方面<br/>に進む</p> <p>(銚子連絡道路看板)</p> <p>4.7   116.8</p> | <p>50</p>                                     | <p>国道296号入口</p> <p>陸橋の先、R126を<br/>渡ってR296に入る</p> <p>2.4   119.2</p>                       |
| <p>51</p>  <p>道の駅<br/>多古</p>          | <p>道の駅多古</p> <p>道の駅多古の信号を<br/>右折</p> <p>7.7   126.9</p>                                     | <p>52</p>  <p>あじさい公園</p>                       | <p>CP3</p> <p>多古あじさい公園<br/>あと34km<br/>バナナを食べて頑張ろう</p> <p><b>11:45~15:30</b></p> <p>0.4   127.3</p> | <p>53</p>                                     | <p>(香取方面)</p> <p>K74を左折、続いて<br/>K120右折</p> <p>0.9   128.2</p>                             |
| <p>54</p>  <p>栗山川</p>                 | <p>信号を左折<br/>(右側に茶色の橋)</p> <p>ショートカット禁止!</p> <p>3.2   131.4</p>                             | <p>55</p>                                      | <p>(滑川方面)</p> <p>直進してK79に入る<br/>しばらく道なりに進み、<br/>R51を渡って更に進む</p> <p>2.9   134.3</p>                 | <p>56</p>                                     | <p>久住駅を過ぎ、二つの<br/>橋を越えて100mほど<br/>進み、農道を左折する<br/>R408左折でもOK</p> <p>19.0   153.3</p>       |
| <p>57</p>                             | <p>豊住工業団地前</p> <p>右折して豊住工業団地<br/>方面に進む</p> <p>歩道で待機し信号が<br/>変わってから渡る</p> <p>1.0   154.3</p> | <p>58</p>  <p>止まれ</p> <p>野球グランド</p> <p>TDK</p> | <p>信号なし</p> <p>必ず <b>一時停止</b> して左折</p> <p>1.1   155.4</p>                                          | <p>59</p>                                     | <p>上福田</p> <p>安食方面に右折</p> <p><b>あと5km</b></p> <p>1.5   156.9</p>                          |
| <p>60</p>  <p>夢庵</p>                  | <p>(町道さわやか通り)</p> <p>夢庵の手前の信号を<br/>右折する</p> <p>2.7   159.6</p>                              | <p>61</p>  <p>栄町役場</p> <p>Esso</p>             | <p>栄町役場方面に右折</p> <p>1.3   160.9</p>                                                                | <p>62</p>  <p>ゴール</p> <p>京葉銀行</p> <p>AVIN</p> | <p><b>ゴール</b></p> <p>栄町役場方面に右折</p> <p>13:00~17:30</p> <p>1.0   161.9</p>                  |