

銚子センチュリーライド2018

【スマートフォン版コマ図】

CP-1 道の駅くりもと (30.1 km)

7:50 ~ 9:30

CP-2 ウオッセ21 (78.3 km)

9:45 ~ 12:30

CP-3 多古町あじさい公園 (127.3 km)

11:45 ~ 15:30

緊急連絡先


大会本部

050-3573-9361

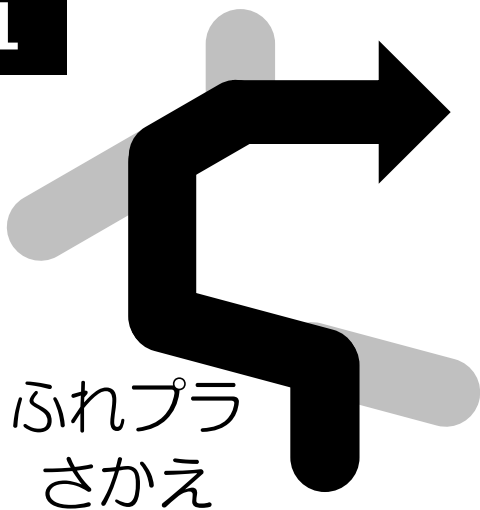
事務局

090-9395-8609

凡例

No	交差点名／ランドマーク	
 看板	 進行方向・注意事項	

1



ふれプラ
さかえ

スタート

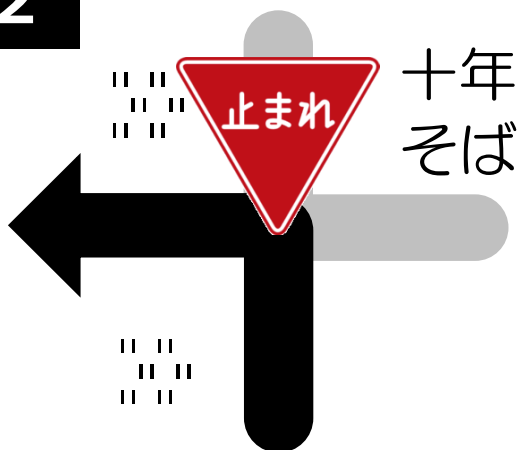
7:00より順次スタート

左方向に進み、道なりに
Y字路を右折して農道へ

0.0

0.0

2



十年
そば

(十年そば)

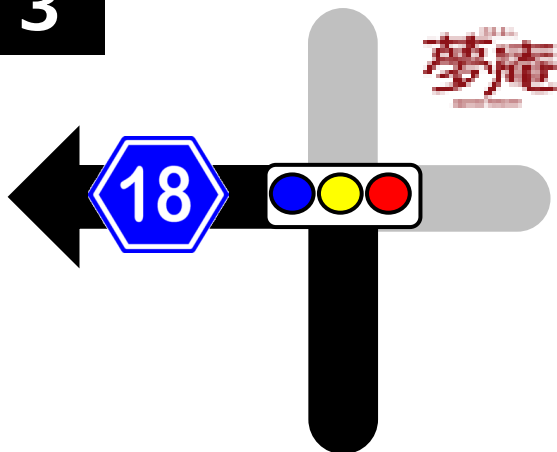
右前方に「十年そば」

必ず**一時停止**して左に

1.7

1.7

3



夢庵

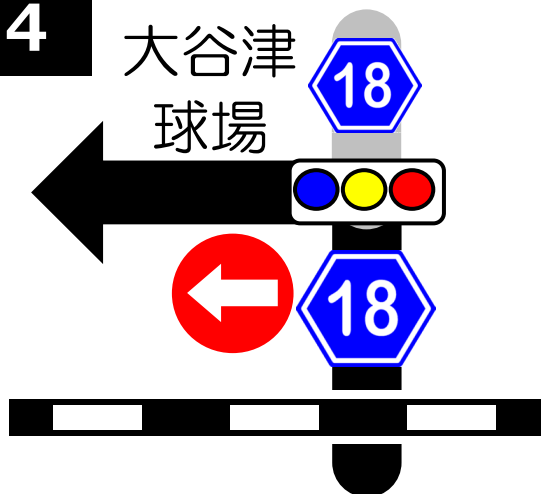
道なりに進み、信号を
左折してK18に入る

車が多いので注意

0.8

2.5

4



大谷津
球場

(大谷津球場)

鉄道ガードをくぐった先の
信号を左折

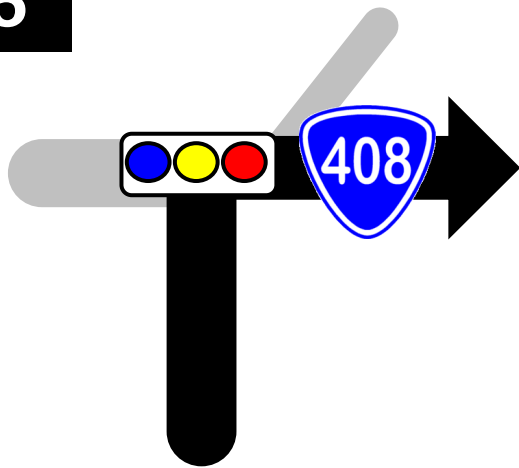
6.1

8.6

5成田
病院大谷津
球場

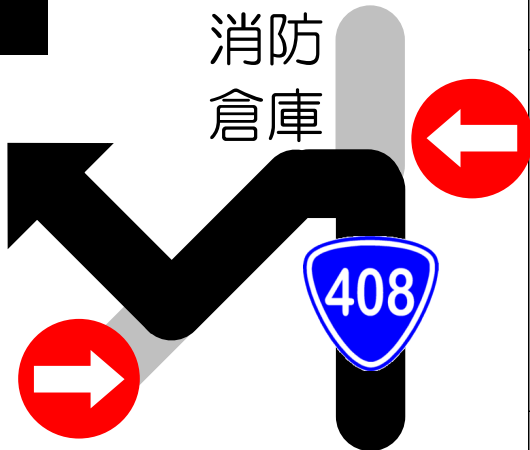
球場駐車場手前を左
に進み、成田病院前
T字路を右に

0.4

9.0**6****(R408)**

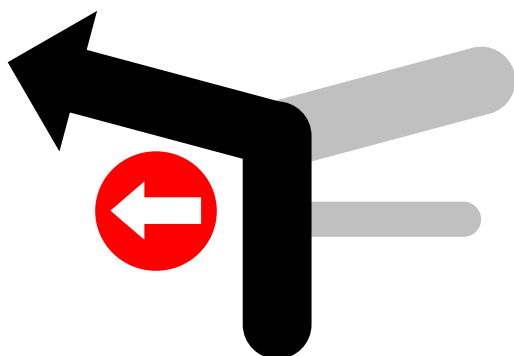
突き当りの感応式信号を
右折し、R408に入る

0.3

9.3**7**消防
倉庫

R408を100mほど進み
高圧線の鉄塔手前を
左折。道なりに100m
ほど進み右折する

0.1

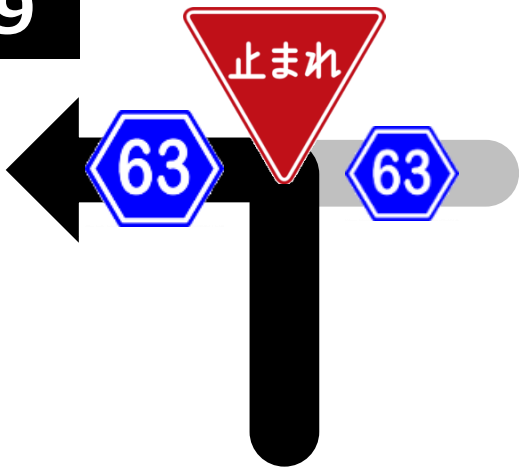
9.4**8**

突き当りのY字路を左折

2.0

11.4

9



(K63)

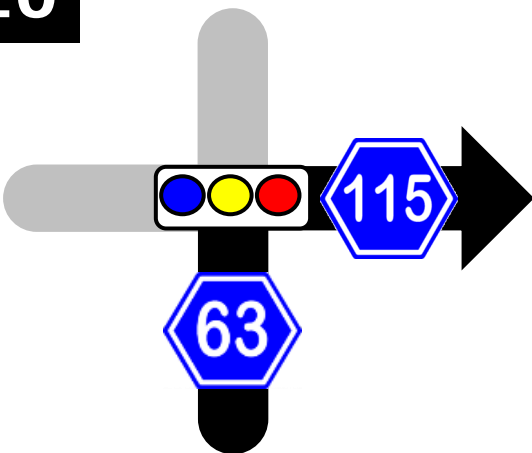
突き当りを左折

一時停止

0.3

11.7

10



土室

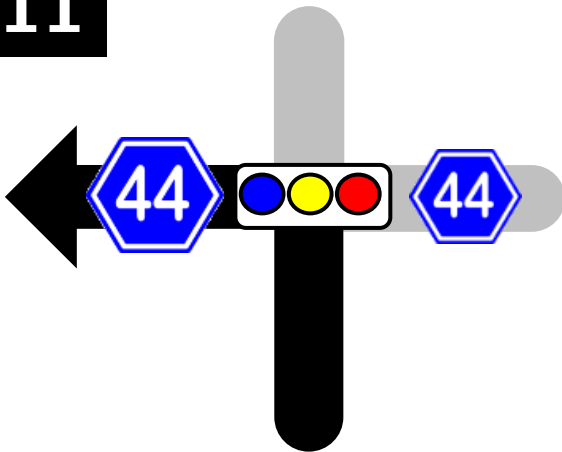
土室交差点を右折

ここからしばらく、昨年
の復路を逆に進む

4.7

16.4

11



(K44)

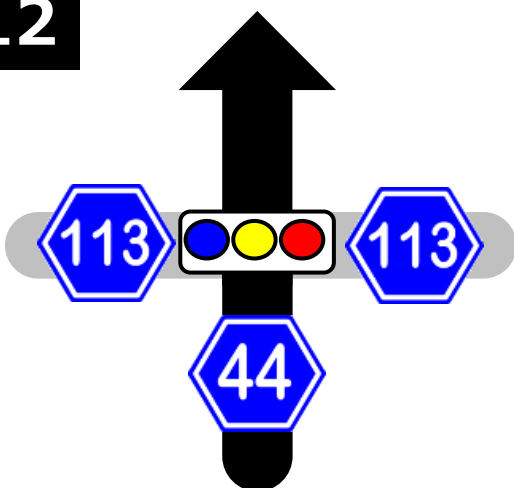
K44を左折

次の十余三交差点手前
深い轍に注意して直進

6.2

22.6

12



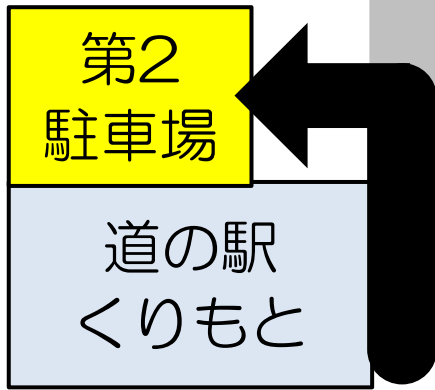
赤池

K113を渡って直進

5.5

28.1

13



CP1

道の駅 くりもと

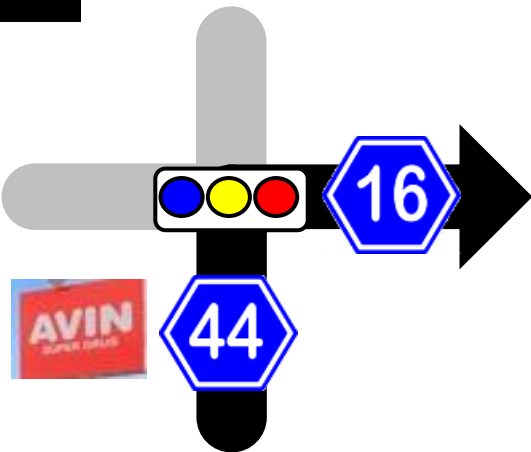
建物の先の第2 駐車場へ

7:50~9:30

2.0

30.1

14



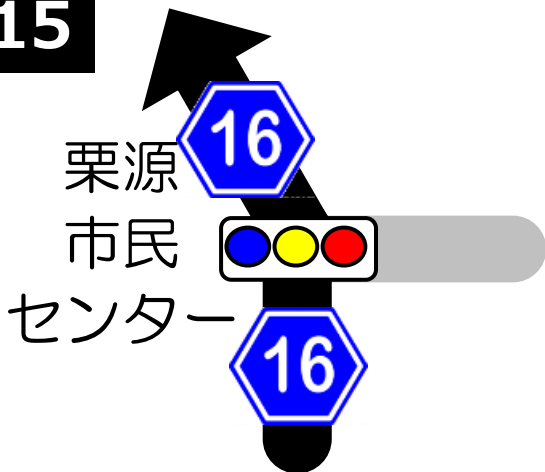
岩部

K16との交差点を右折

3.7

33.8

15



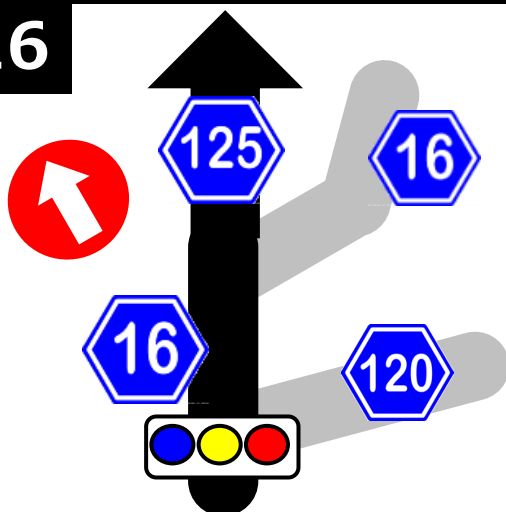
栗源市民センター入口

Y字路を道なり左方向へ

0.9

34.7

16



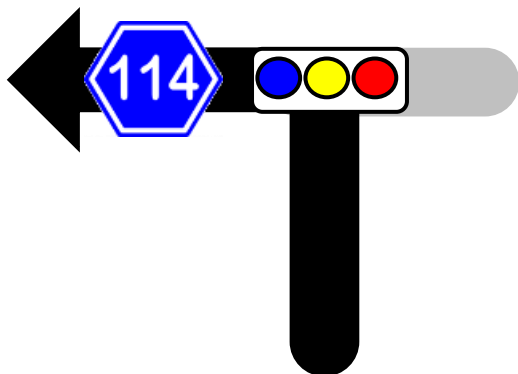
西田部三差路

西田部三差路を直進し、
100m先の分岐を左方向
旭方面K125に進む

2.1

36.8

17

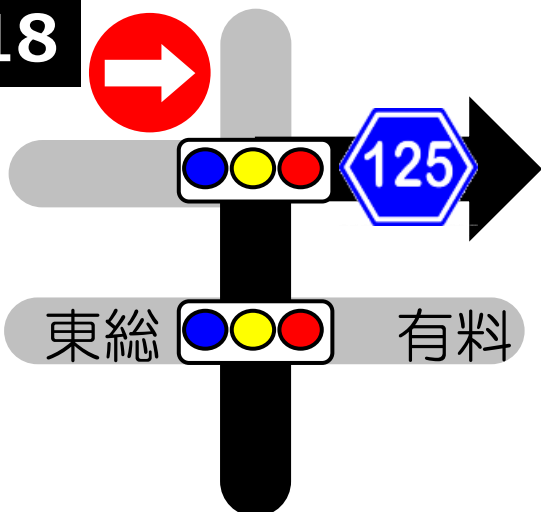


K114に突き当たったら、
香取市街方面に左折

3.2

40.0

18



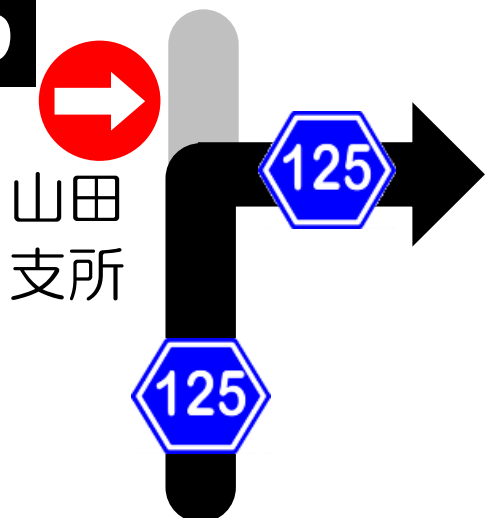
(東総有料道路)

東総有料道路を渡り、
200mほど先の
次の信号を右折

2.5

42.5

19



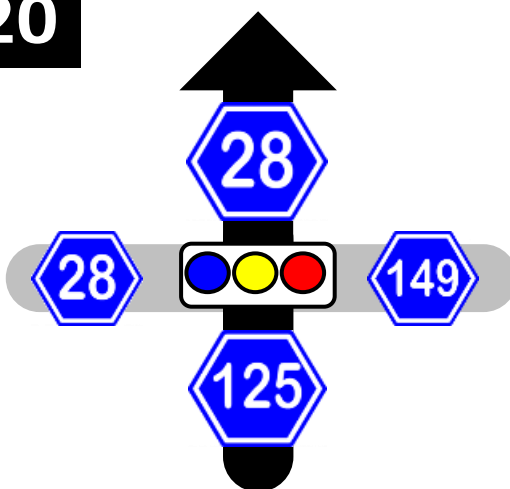
香取市役所山田支所

香取市役所山田支所
の先を、道なりに右方向へ

2.2

44.7

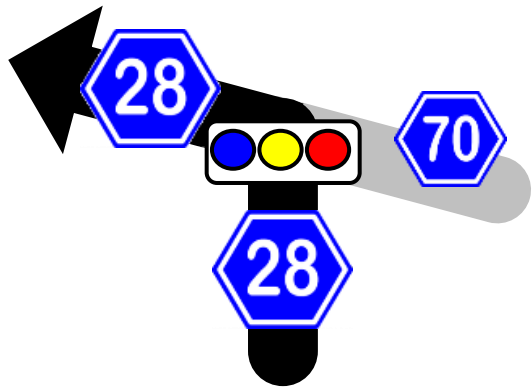
20



信号を直進し、旭方面
K28に入る

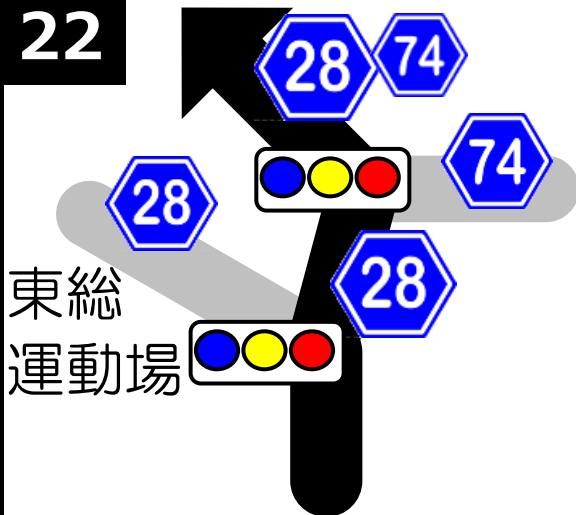
3.9

48.6

21

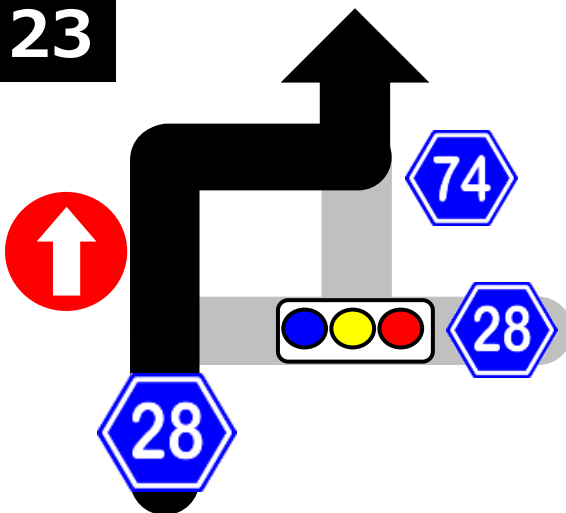
突き当りを左折して、
旭市街・東総運動場
方面に進み坂を下る

1.7

50.3**22**

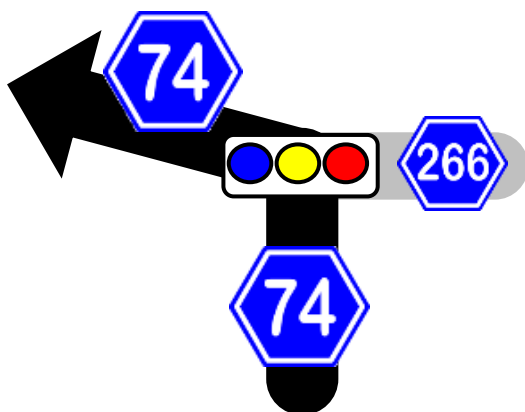
次の分岐を右方向
旭市街に向かい、坂を
下りた先の信号を左折
(標識はK74)

0.9

51.2**23**

K28が右にカーブする
ところを直進し、突き
当りを右折→左折して
K74に入る

0.3

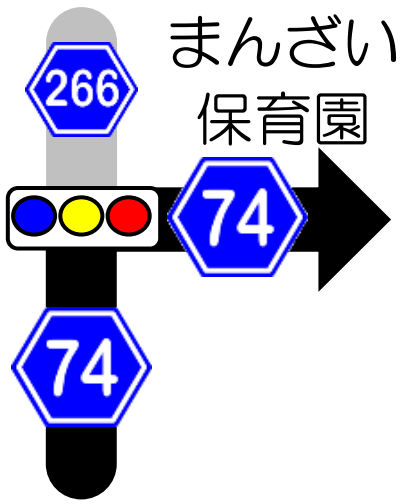
51.5**24**

突き当りを左折し、
K74 銚子・東庄
方面へ

2.4

53.9

25



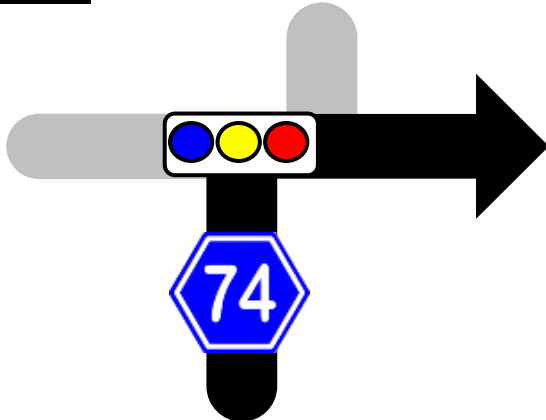
信号を右折し、K74
銚子方面に

0.7

54.6

26

下総豊里駅



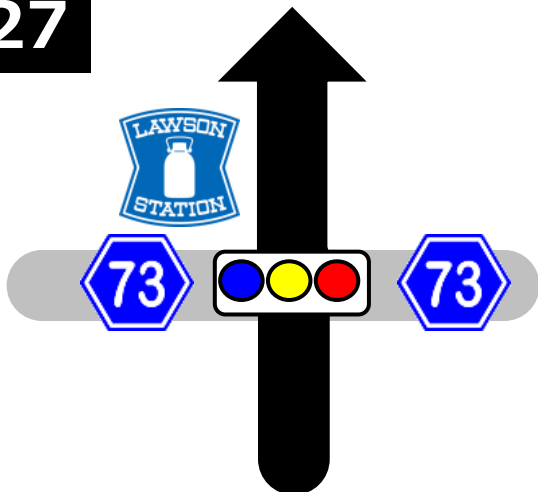
笹本町

信号を右折し、銚子
市街方面へ

7.0

61.6

27



(K73)

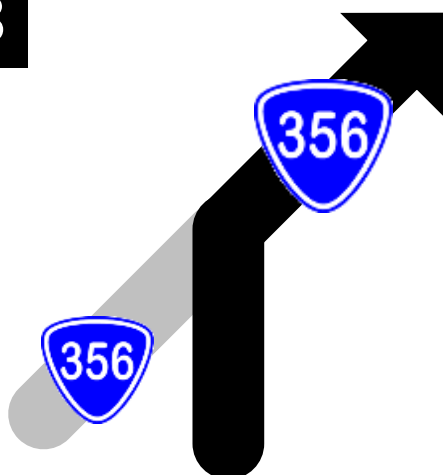
K73を渡って直進

左側にローソン
(旧セーブオン)

3.9

65.5

28



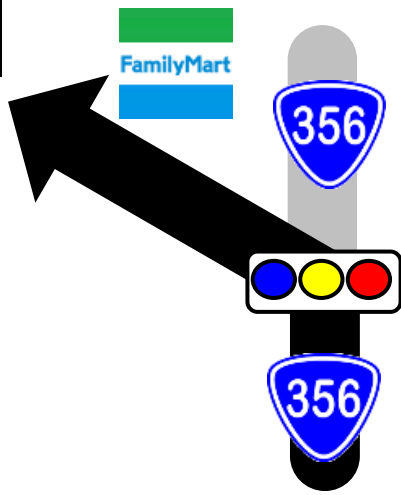
野尻町

右折してR356に入る

1.3

66.8

29



Y字路を左折する

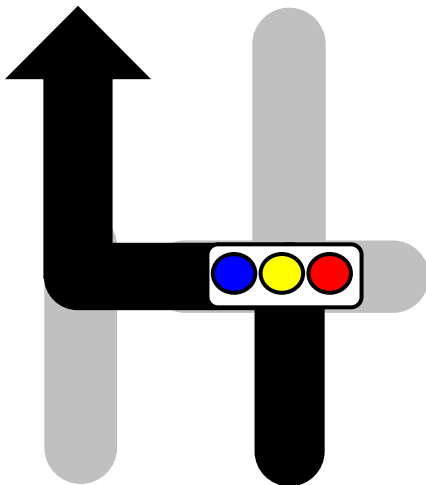
左奥にファミマ

2.7

69.5

30

銚子商業高



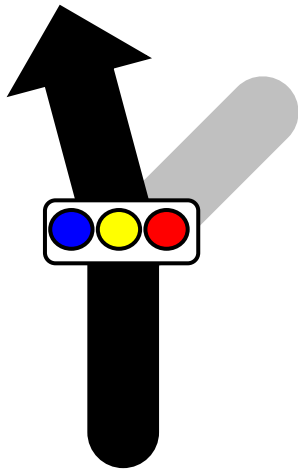
長塚町

左折し、突き当りを右折

2.6

72.1

31



新興橋

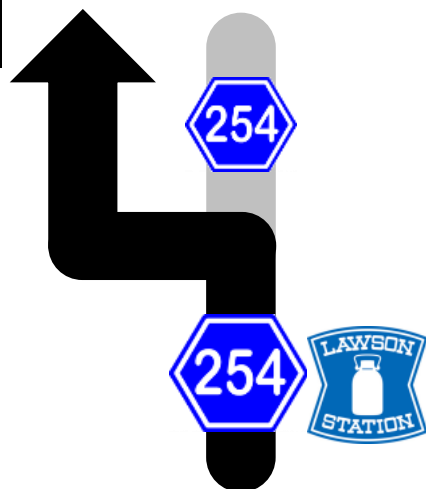
Y字路を左方向に

2.8

74.9

32

銚子漁港



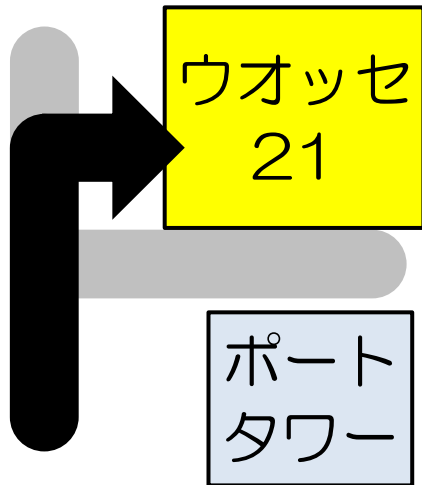
(銚子漁港)

ローソンの先を左折して
漁港に入る
左折車線あり

2.1

77.0

33



CP2

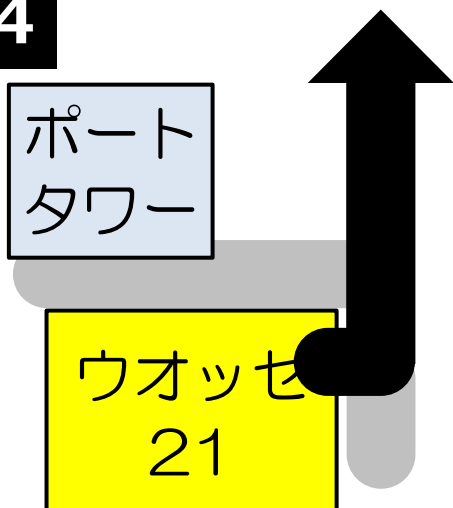
銚子ポートタワーの先を
右折し、ウオッセ21へ

ポートタワー入場券あり！

1.3

78.3

34

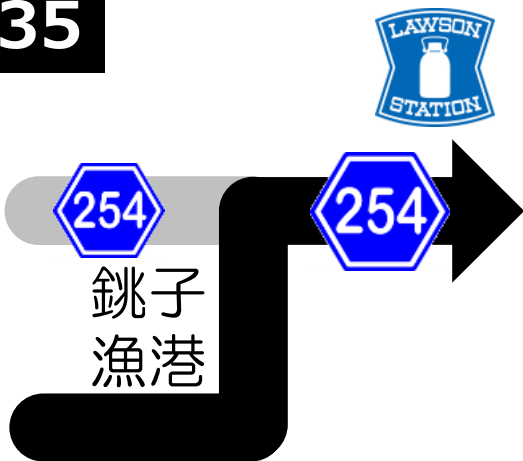


ウオッセ21を出て、
来た道に戻る

0.1

78.4

35



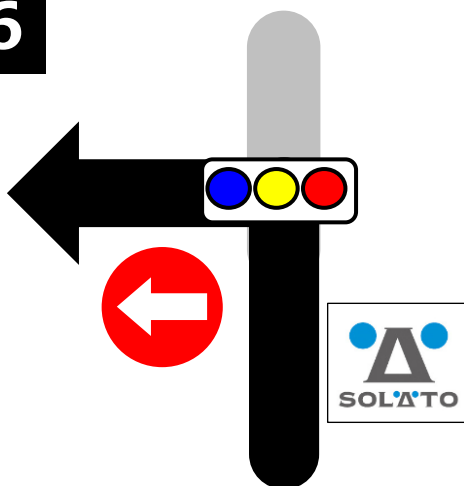
(K254)

銚子漁港から
K254に戻る

1.4

79.8

36



本通公園北

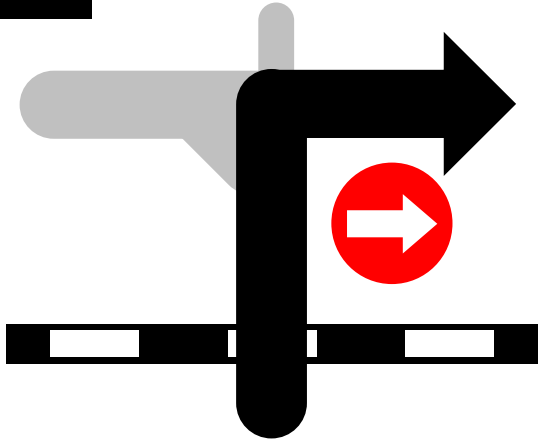
ガソリンスタンドの先の
信号を左折

2.3

82.1

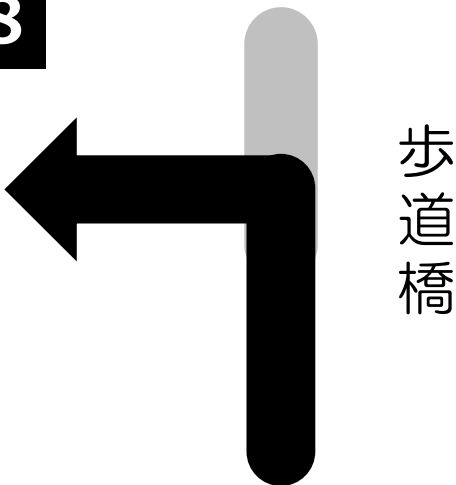
37

奥に鳥居



踏切を越え、突き当りを
右折
(道なりは左なので注意)

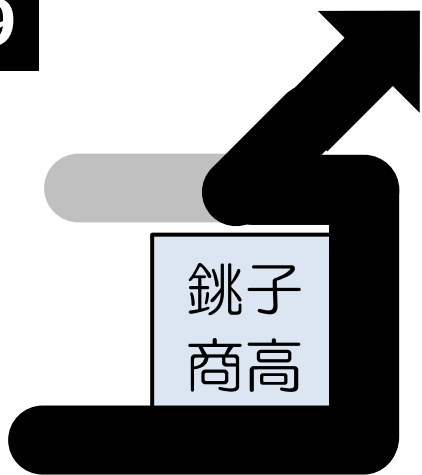
0.8

82.9**38**

歩道橋

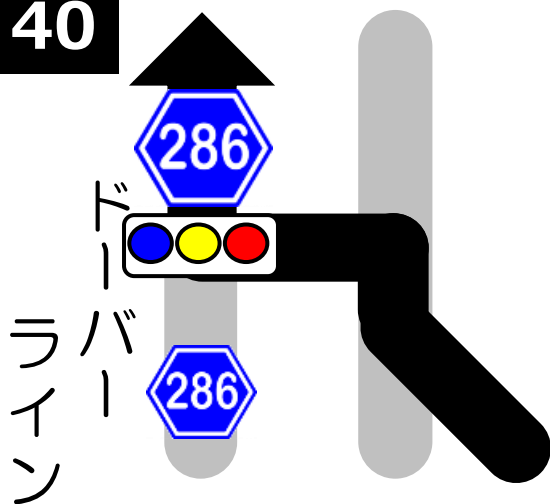
右手に歩道橋が
見えたら左折し
道なりに進む

0.2

83.1**39**銚子
商高**(銚子商高)**

坂を上ると左手に
銚子商高正門
グラウンドを回り込んで
三差路を鋭角に右へ

0.8

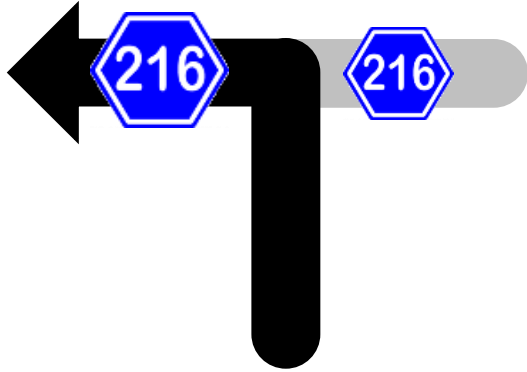
83.9**40**ライバー
ライン**(銚子ドーバーライン)**

Y字路を右に合流し
100mほど先を左折
信号右折してドーバーライン

0.9

84.8

41



(東部広域農道)

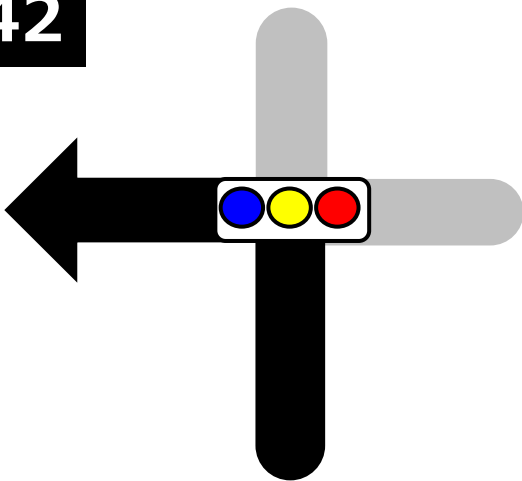
R126を渡って東部広域農道を進み突当りを左折

たくさんの風車に注目!

6.8

91.6

42



塙十字路

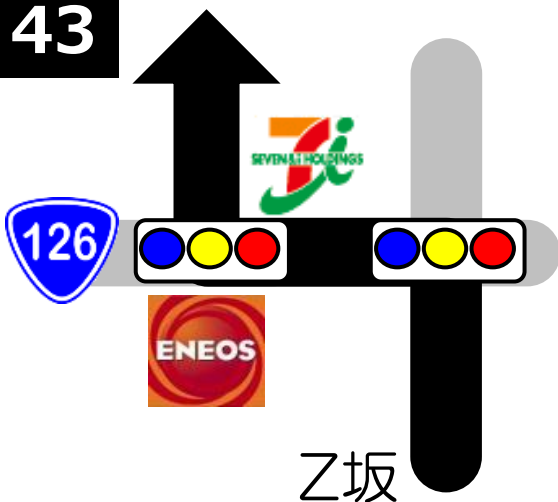
塙十字路を左折し、飯岡方面

Z坂を下ります
急カーブ注意!

2.8

94.4

43



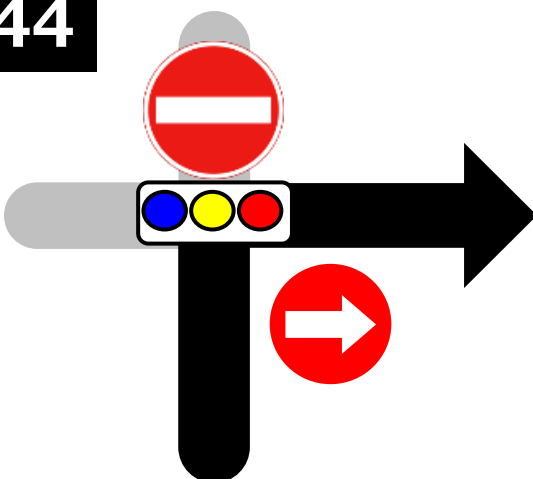
古城坂下

R126に出たら左折し、次の信号を右折

2.6

97.0

44



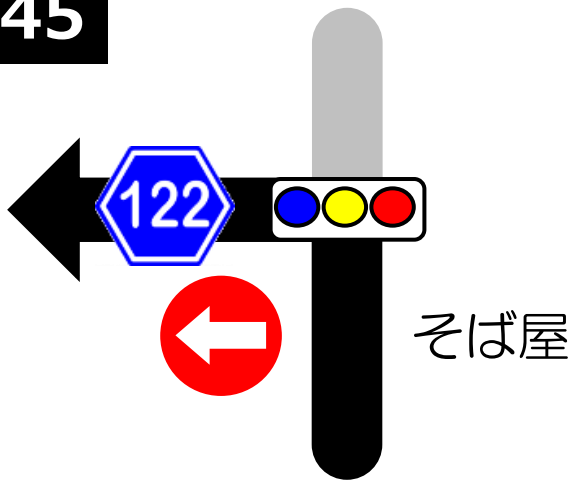
信号を右折

(直進は一方通行出口)
(去年は左折なので注

0.9

97.9

45



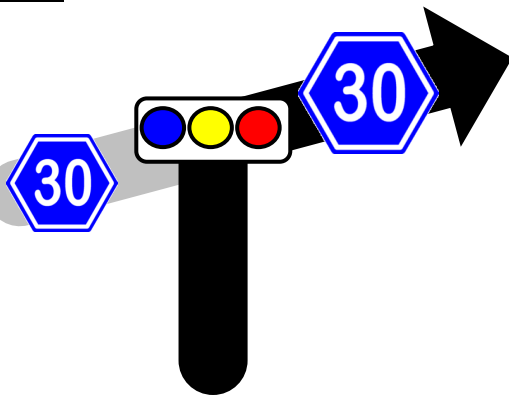
(K122)

飯岡九十九里自転車道線
看板の信号を左折

1.1

99.0

46



(K30)

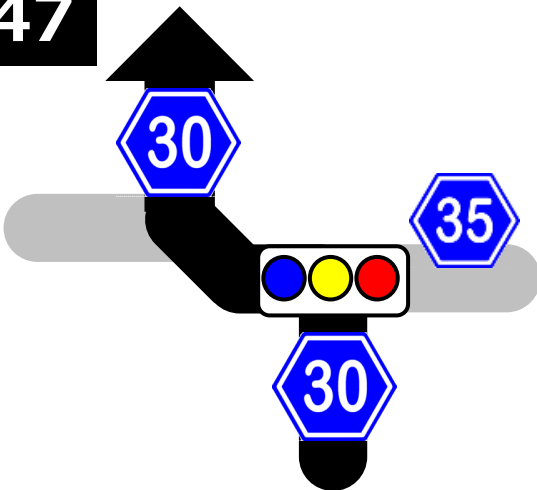
突き当り、K30を右折し、
一宮・山武方面に

しばらくK30を進む

0.2

99.2

47



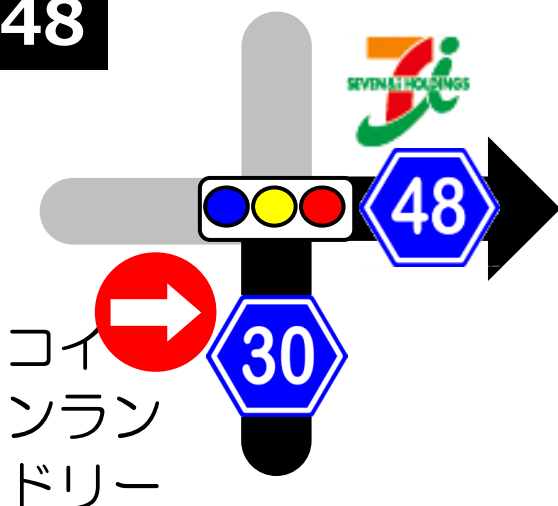
足川浜

T字路を左折し、
K30を道なり右方向へ

5.0

104.2

48

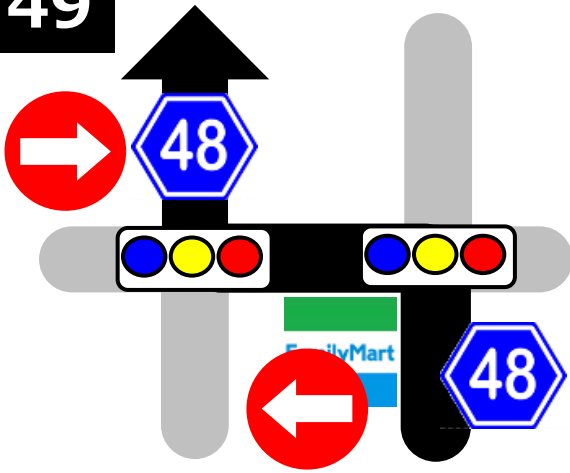


信号を右折し、匝瑳市街、
国道126号方面に進む

(銚子連絡道路看板)

7.9

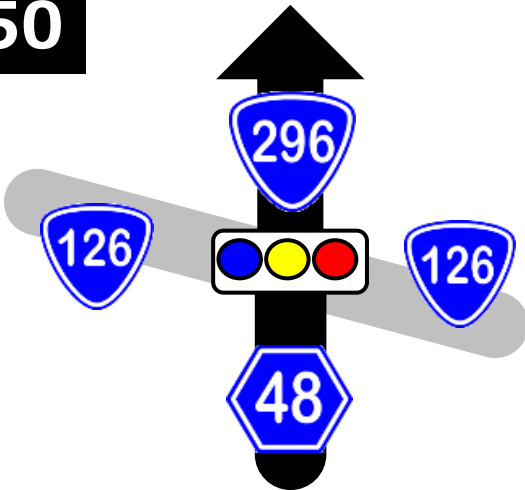
112.1

49**(銚子連絡道路方面)**

信号を左折、続いて右折し、K48佐倉・東金方面に進む

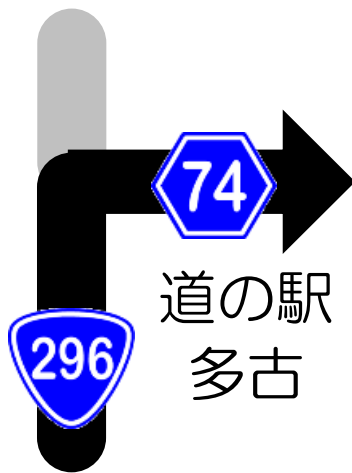
(銚子連絡道路看板)

4.7

116.8**50****国道296号入口**

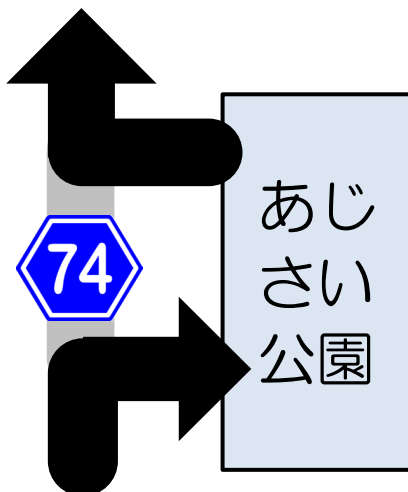
陸橋の先、R126を渡ってR296に入る

2.4

119.2**51****道の駅多古**

道の駅多古の信号を右折

7.7

126.9**52****CP3**

多古あじさい公園

あと34km

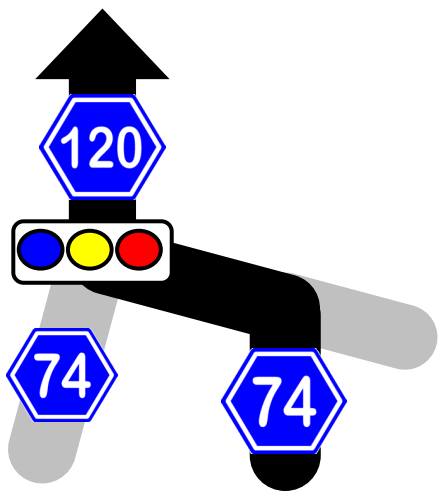
バナナを食べて頑張ろう

11:45~15:30

0.4

127.3

53



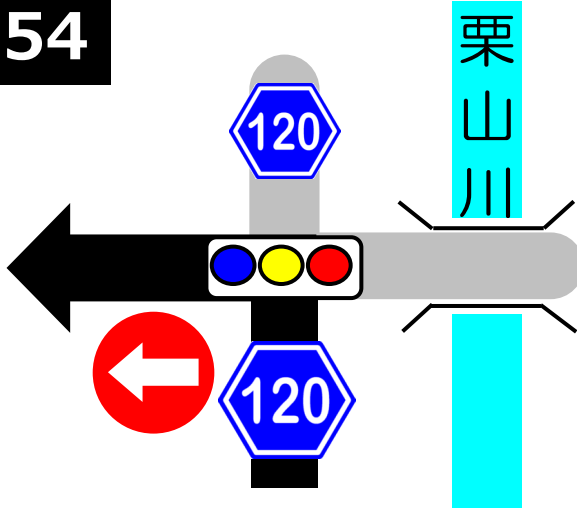
(香取方面)

K74を左折、続いて
K120右折

0.9

128.2

54



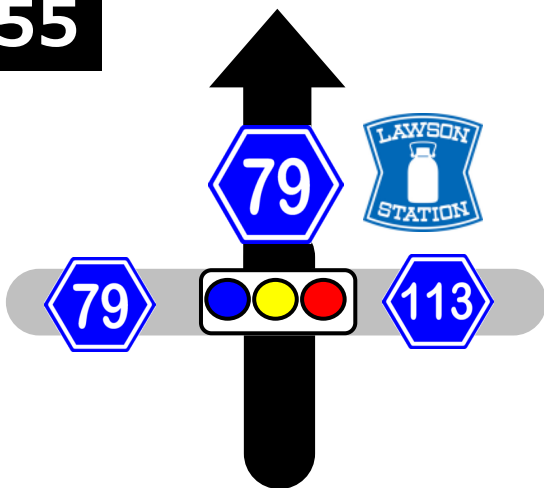
信号を左折
(右側に茶色の橋)

ショートカット禁止！

3.2

131.4

55



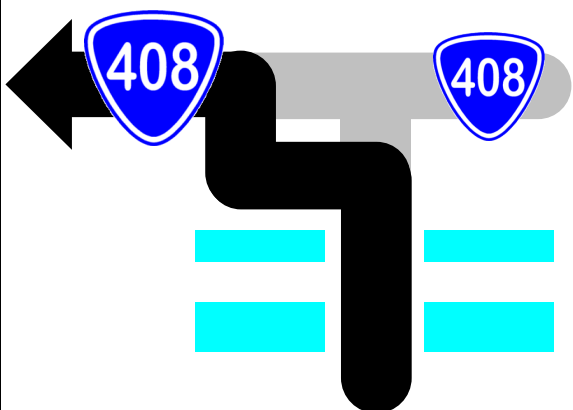
(滑川方面)

直進してK79に入る
しばらく道なりに進み、
R51を渡って更に進む

2.9

134.3

56



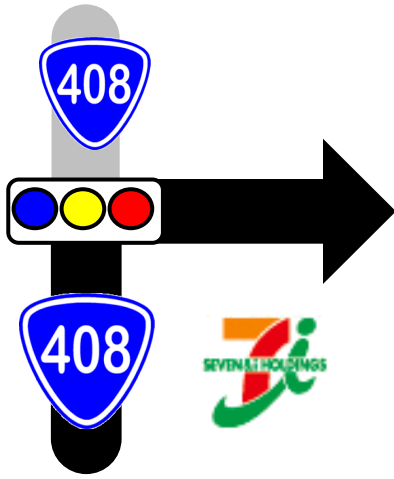
久住駅を過ぎ、二つの
橋を越えて100mほど
進み、農道を左折する

R408左折でもOK

19.0

153.3

57



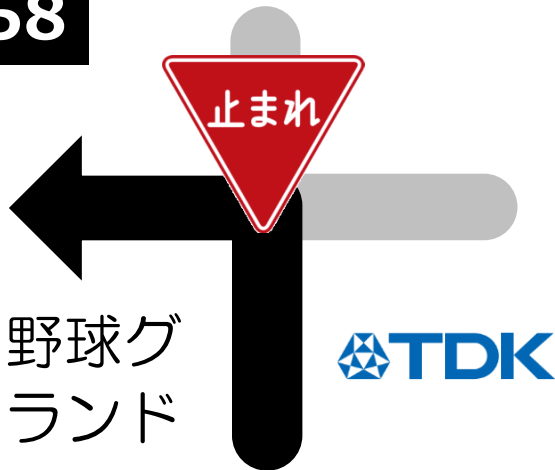
豊住工業団地前

右折して豊住工業団地
方面に進む
歩道で待機し信号が
変わってから渡る

1.0

154.3

58



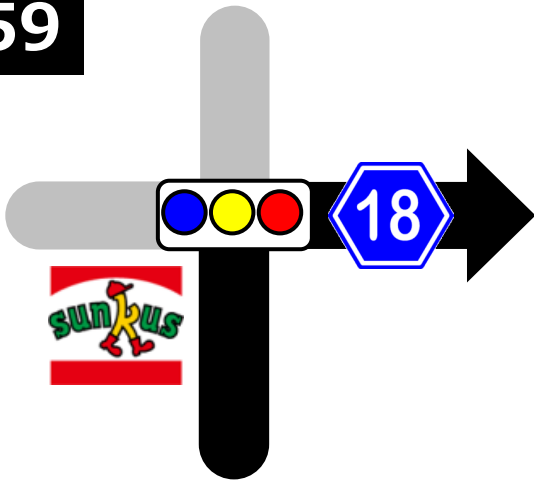
信号なし

必ず **一時停止** して左折

1.1

155.4

59



上福田

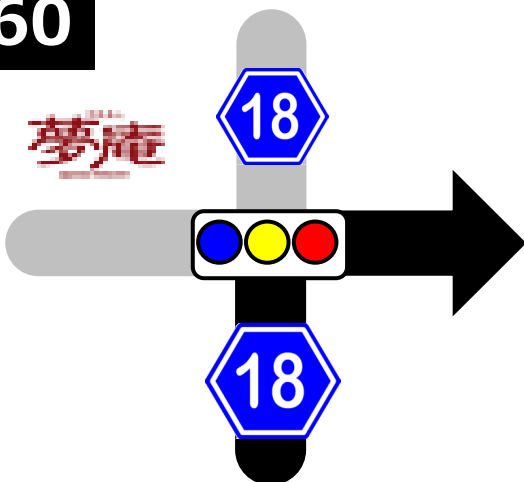
安食方面に右折

あと5km

1.5

156.9

60



(町道さわやか通り)

夢庵の手前の信号を
右折する

2.7

159.6

61

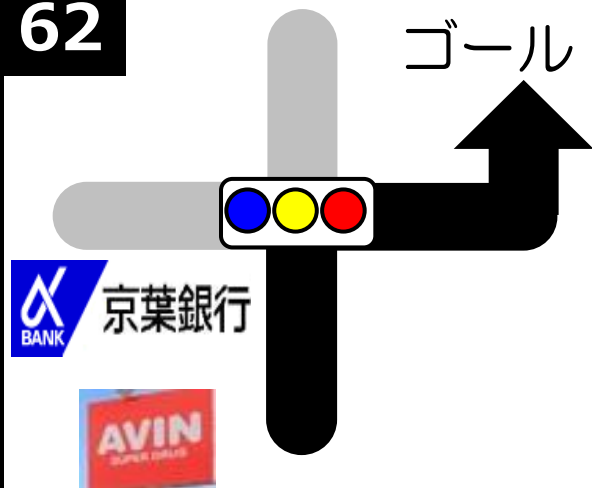


栄町役場方面に右折

1.3

160.9

62



ゴール

ゴール

栄町役場方面に右折

13:00~17:30

1.0

161.9